

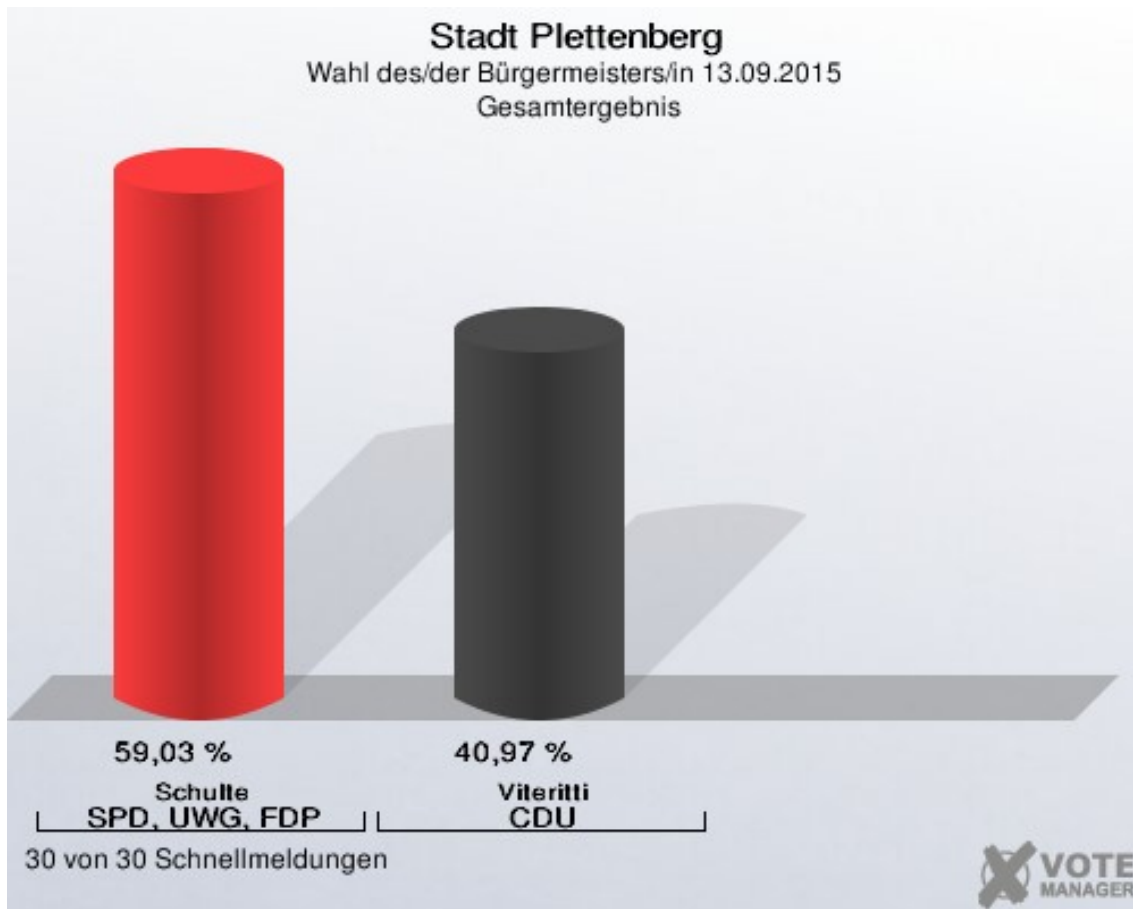
Wahlbuch
Wahl des/der Bürgermeisters/in
13.09.2015
Stadt Plettenberg
Herausgegeben am 13.09.2015

Inhaltsverzeichnis

Wahl des/der Bürgermeisters/in	1
Stadt Plettenberg	1
Stimmbezirke	4
Himmelmert 011	4
Kückelheim 012	5
Oesterau/Oesterhammer 020	6
Beiese/Ratschelle 031	7
Stadtmitte 032	8
Sundhelle 040	9
Holthausen/Bruch 051	10
Oberes Elsetal 052	11
Holthausen 060	12
Hechmecke 070	13
Hestenberg/Zepelinstraße 080	14
Oberes Grünetal 091	15
Landemert 092	16
Mittlere Grüne/Bracht 100	17
Unterstadt/Weide/Kersmecke 110	18
Eschen I 120	19
Eschen II 130	20
Böddinghausen 140	21
Papenkuhle 151	22
Burg/Ohler Gebirge 152	23
Ohle und Umgebung 160	24
Eiringhausen-West 170	25
Eiringhausen-Ost 181	26
Siesel/Pasel 182	27
Rathaus 329 VHS-Raum 191	28
Rathaus 004 Raum EG 192	29
Rathaus 106 Raum 1. OG 193	30
Rathaus 222 Raum 2. OG 194	31
Rathaus 330 VHS-Raum 195	32
Rathaus Raum 102 1. OG 196	33
Übersicht Stimmbezirke	34

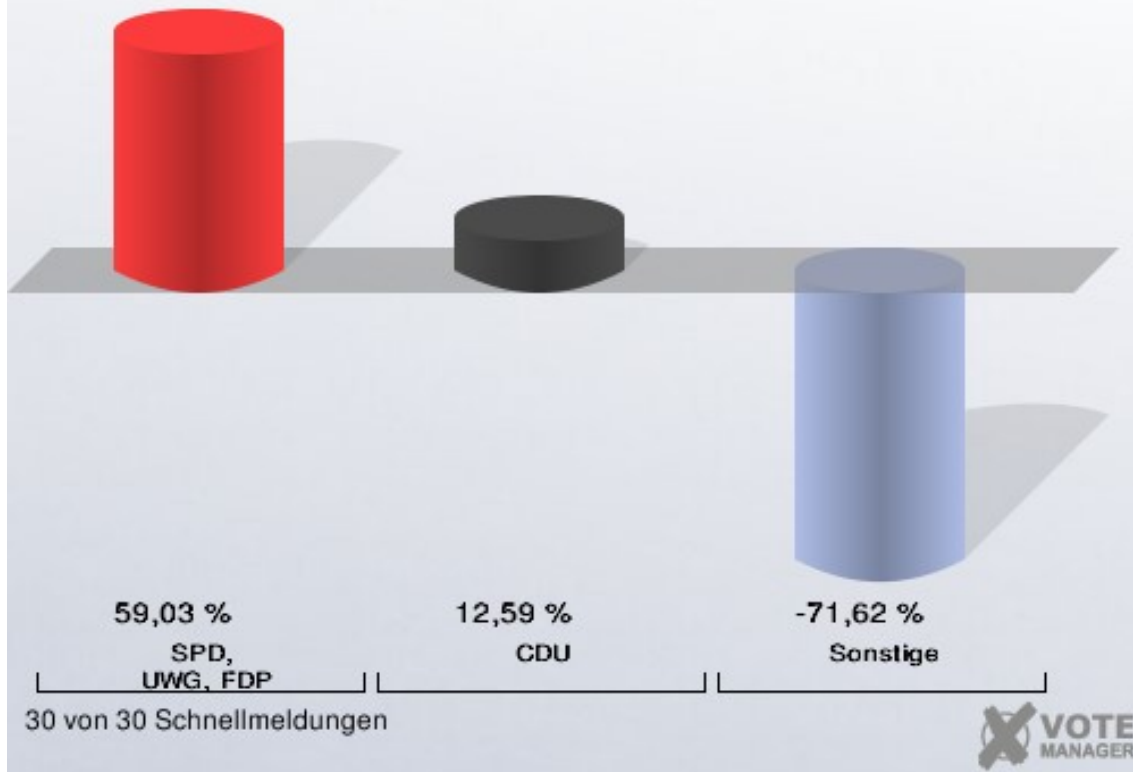
Wahl des/der Bürgermeisters/in Stadt Plettenberg

	Anzahl	Prozent
Wahlberechtigte	20.253	
Wähler/innen	8.697	42,94 %
ungültige Stimmen	46	0,53 %
gültige Stimmen	8.651	99,47 %
Schulte, SPD, UWG, FDP	5.107	59,03 %
Viteritti, CDU	3.544	40,97 %



Stadt Plettenberg

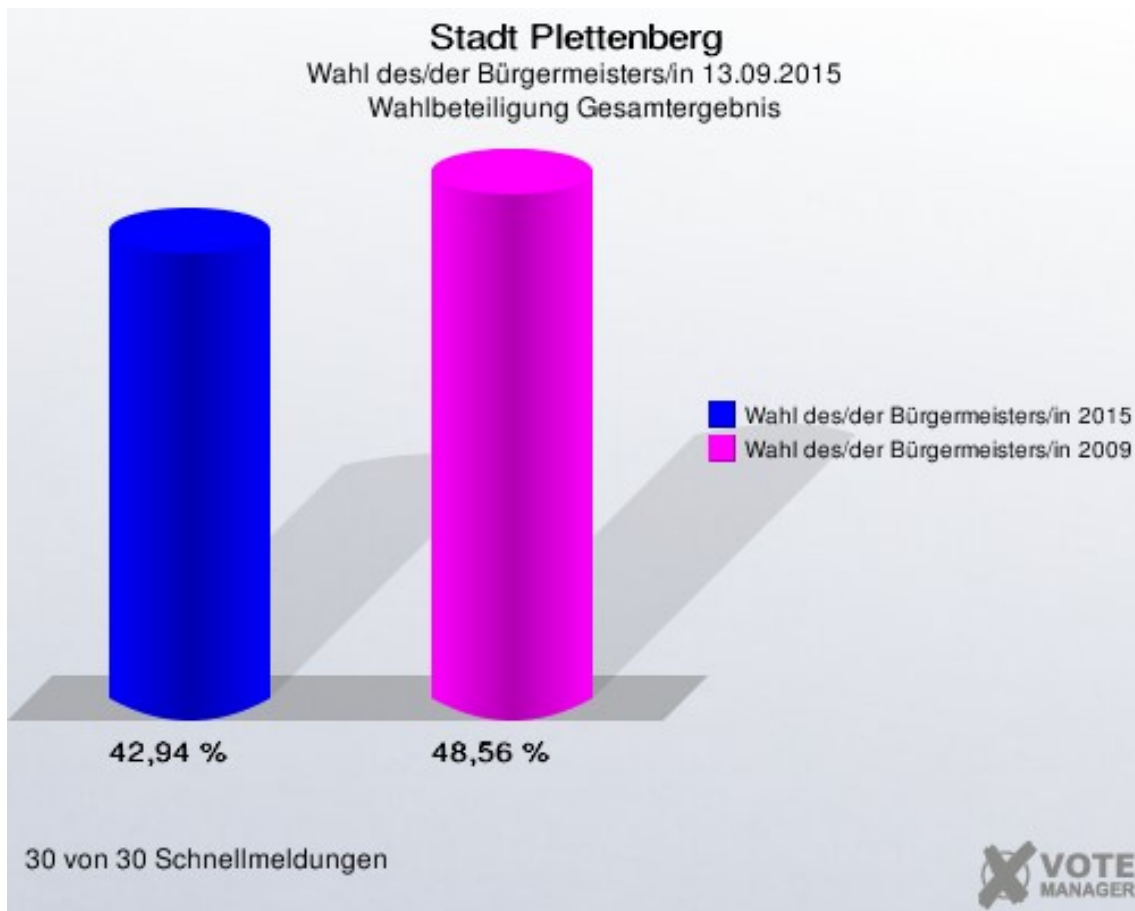
Wahl des/der Bürgermeisters/in 2015 - Wahl des/der Bürgermeisters/in 2009
Gewinne und Verluste Gesamtergebnis



Stadt Plettenberg
Wahl des/der Bürgermeisters/in 13.09.2015
Gewinne und Verluste Gesamtergebnis

	Wahl des/der Bürgermeisters/in 13.09.2015	Wahl des/der Bürgermeisters/in 30.08.2009	
		Ergebnis	Gewinne und Verluste
Wahlberechtigte	20.253	21.260	-1.007
Wähler	8.697	10.323	-1.626
	42,94 %	48,56 %	-5,61 %
gültige Stimmen	8.651	10.227	-1.576
	99,47 %	99,07 %	+0,40 %
SPD, UWG, FDP	5.107	0	+5.107
	59,03 %	0,00 %	+59,03 %
CDU	3.544	2.902	+642
	40,97 %	28,38 %	+12,59 %
Sonstige	0	7.325	-7.325
	0,00 %	71,62 %	-71,62 %

Wahl des/der Bürgermeisters/in 30.08.2009: Sonstige = SPD, FDP, GRÜNE, NPD



Stimmbezirke Himmelmert 011

	Anzahl	Prozent
Wahlberechtigte	464	
Wähler/innen	146	31,47 %
ungültige Stimmen	0	0,00 %
gültige Stimmen	146	100,00 %
Schulte, SPD, UWG, FDP	100	68,49 %
Viteritti, CDU	46	31,51 %

Kückelheim 012

	Anzahl	Prozent
Wahlberechtigte	839	
Wähler/innen	218	25,98 %
ungültige Stimmen	0	0,00 %
gültige Stimmen	218	100,00 %
Schulte, SPD, UWG, FDP	130	59,63 %
Viteritti, CDU	88	40,37 %

Oesterau/Oesterhammer 020

	Anzahl	Prozent
Wahlberechtigte	1.107	
Wähler/innen	314	28,36 %
ungültige Stimmen	2	0,64 %
gültige Stimmen	312	99,36 %
Schulte, SPD, UWG, FDP	204	65,38 %
Viteritti, CDU	108	34,62 %

Beiese/Ratschelle 031

	Anzahl	Prozent
Wahlberechtigte	478	
Wähler/innen	124	25,94 %
ungültige Stimmen	0	0,00 %
gültige Stimmen	124	100,00 %
Schulte, SPD, UWG, FDP	80	64,52 %
Viteritti, CDU	44	35,48 %

Stadtmitte 032

	Anzahl	Prozent
Wahlberechtigte	616	
Wähler/innen	141	22,89 %
ungültige Stimmen	1	0,71 %
gültige Stimmen	140	99,29 %
Schulte, SPD, UWG, FDP	73	52,14 %
Viteritti, CDU	67	47,86 %

Sundhelle 040

	Anzahl	Prozent
Wahlberechtigte	1.171	
Wähler/innen	317	27,07 %
ungültige Stimmen	3	0,95 %
gültige Stimmen	314	99,05 %
Schulte, SPD, UWG, FDP	243	77,39 %
Viteritti, CDU	71	22,61 %

Holthausen/Bruch 051

	Anzahl	Prozent
Wahlberechtigte	384	
Wähler/innen	120	31,25 %
ungültige Stimmen	0	0,00 %
gültige Stimmen	120	100,00 %
Schulte, SPD, UWG, FDP	57	47,50 %
Viteritti, CDU	63	52,50 %

Oberes Elsetal 052

	Anzahl	Prozent
Wahlberechtigte	614	
Wähler/innen	181	29,48 %
ungültige Stimmen	0	0,00 %
gültige Stimmen	181	100,00 %
Schulte, SPD, UWG, FDP	82	45,30 %
Viteritti, CDU	99	54,70 %

Holthausen 060

	Anzahl	Prozent
Wahlberechtigte	1.267	
Wähler/innen	452	35,67 %
ungültige Stimmen	2	0,44 %
gültige Stimmen	450	99,56 %
Schulte, SPD, UWG, FDP	247	54,89 %
Viteritti, CDU	203	45,11 %

Hechmecke 070

	Anzahl	Prozent
Wahlberechtigte	1.216	
Wähler/innen	382	31,41 %
ungültige Stimmen	1	0,26 %
gültige Stimmen	381	99,74 %
Schulte, SPD, UWG, FDP	234	61,42 %
Viteritti, CDU	147	38,58 %

Hestenberg/Zepelinstraße 080

	Anzahl	Prozent
Wahlberechtigte	1.221	
Wähler/innen	295	24,16 %
ungültige Stimmen	0	0,00 %
gültige Stimmen	295	100,00 %
Schulte, SPD, UWG, FDP	189	64,07 %
Viteritti, CDU	106	35,93 %

Oberes Grünetal 091

	Anzahl	Prozent
Wahlberechtigte	628	
Wähler/innen	183	29,14 %
ungültige Stimmen	3	1,64 %
gültige Stimmen	180	98,36 %
Schulte, SPD, UWG, FDP	120	66,67 %
Viteritti, CDU	60	33,33 %

Landemert 092

	Anzahl	Prozent
Wahlberechtigte	300	
Wähler/innen	114	38,00 %
ungültige Stimmen	0	0,00 %
gültige Stimmen	114	100,00 %
Schulte, SPD, UWG, FDP	88	77,19 %
Viteritti, CDU	26	22,81 %

Mittlere Grüne/Bracht 100

	Anzahl	Prozent
Wahlberechtigte	1.400	
Wähler/innen	348	24,86 %
ungültige Stimmen	0	0,00 %
gültige Stimmen	348	100,00 %
Schulte, SPD, UWG, FDP	199	57,18 %
Viteritti, CDU	149	42,82 %

Unterstadt/Weide/Kersmecke 110

	Anzahl	Prozent
Wahlberechtigte	1.058	
Wähler/innen	251	23,72 %
ungültige Stimmen	1	0,40 %
gültige Stimmen	250	99,60 %
Schulte, SPD, UWG, FDP	153	61,20 %
Viteritti, CDU	97	38,80 %

Eschen I 120

	Anzahl	Prozent
Wahlberechtigte	1.058	
Wähler/innen	246	23,25 %
ungültige Stimmen	0	0,00 %
gültige Stimmen	246	100,00 %
Schulte, SPD, UWG, FDP	158	64,23 %
Viteritti, CDU	88	35,77 %

Eschen II 130

	Anzahl	Prozent
Wahlberechtigte	957	
Wähler/innen	148	15,46 %
ungültige Stimmen	0	0,00 %
gültige Stimmen	148	100,00 %
Schulte, SPD, UWG, FDP	91	61,49 %
Viteritti, CDU	57	38,51 %

Böddinghausen 140

	Anzahl	Prozent
Wahlberechtigte	1.249	
Wähler/innen	396	31,71 %
ungültige Stimmen	0	0,00 %
gültige Stimmen	396	100,00 %
Schulte, SPD, UWG, FDP	167	42,17 %
Viteritti, CDU	229	57,83 %

Papenkuhle 151

	Anzahl	Prozent
Wahlberechtigte	281	
Wähler/innen	75	26,69 %
ungültige Stimmen	2	2,67 %
gültige Stimmen	73	97,33 %
Schulte, SPD, UWG, FDP	42	57,53 %
Viteritti, CDU	31	42,47 %

Burg/Ohler Gebirge 152

	Anzahl	Prozent
Wahlberechtigte	650	
Wähler/innen	139	21,38 %
ungültige Stimmen	0	0,00 %
gültige Stimmen	139	100,00 %
Schulte, SPD, UWG, FDP	86	61,87 %
Viteritti, CDU	53	38,13 %

Ohle und Umgebung 160

	Anzahl	Prozent
Wahlberechtigte	1.025	
Wähler/innen	294	28,68 %
ungültige Stimmen	3	1,02 %
gültige Stimmen	291	98,98 %
Schulte, SPD, UWG, FDP	206	70,79 %
Viteritti, CDU	85	29,21 %

Eiringhausen-West 170

	Anzahl	Prozent
Wahlberechtigte	1.120	
Wähler/innen	276	24,64 %
ungültige Stimmen	1	0,36 %
gültige Stimmen	275	99,64 %
Schulte, SPD, UWG, FDP	153	55,64 %
Viteritti, CDU	122	44,36 %

Eiringhausen-Ost 181

	Anzahl	Prozent
Wahlberechtigte	853	
Wähler/innen	260	30,48 %
ungültige Stimmen	6	2,31 %
gültige Stimmen	254	97,69 %
Schulte, SPD, UWG, FDP	141	55,51 %
Viteritti, CDU	113	44,49 %

Siesel/Pasel 182

	Anzahl	Prozent
Wahlberechtigte	297	
Wähler/innen	161	54,21 %
ungültige Stimmen	2	1,24 %
gültige Stimmen	159	98,76 %
Schulte, SPD, UWG, FDP	103	64,78 %
Viteritti, CDU	56	35,22 %

Rathaus 329 VHS-Raum 191

	Anzahl	Prozent
Wähler/innen	519	
ungültige Stimmen	5	0,96 %
gültige Stimmen	514	99,04 %
Schulte, SPD, UWG, FDP	303	58,95 %
Viteritti, CDU	211	41,05 %

Rathaus 004 Raum EG 192

	Anzahl	Prozent
Wähler/innen	519	
ungültige Stimmen	5	0,96 %
gültige Stimmen	514	99,04 %
Schulte, SPD, UWG, FDP	295	57,39 %
Viteritti, CDU	219	42,61 %

Rathaus 106 Raum 1. OG 193

	Anzahl	Prozent
Wähler/innen	514	
ungültige Stimmen	5	0,97 %
gültige Stimmen	509	99,03 %
Schulte, SPD, UWG, FDP	302	59,33 %
Viteritti, CDU	207	40,67 %

Rathaus 222 Raum 2. OG 194

	Anzahl	Prozent
Wähler/innen	529	
ungültige Stimmen	1	0,19 %
gültige Stimmen	528	99,81 %
Schulte, SPD, UWG, FDP	286	54,17 %
Viteritti, CDU	242	45,83 %

Rathaus 330 VHS-Raum 195

	Anzahl	Prozent
Wähler/innen	523	
ungültige Stimmen	2	0,38 %
gültige Stimmen	521	99,62 %
Schulte, SPD, UWG, FDP	285	54,70 %
Viteritti, CDU	236	45,30 %

Rathaus Raum 102 1. OG 196

	Anzahl	Prozent
Wähler/innen	512	
ungültige Stimmen	1	0,20 %
gültige Stimmen	511	99,80 %
Schulte, SPD, UWG, FDP	290	56,75 %
Viteritti, CDU	221	43,25 %

Übersicht Stimmbezirke

Stadt Plettenberg
Wahl des/der Bürgermeisters/in 13.09.2015
Zusammenstellung der Ergebnisse nach Stimmbezirken

Stimmbezirk	Schnell- meldungen	Wahlbe- rechtigte	Wähler	gültig	Schulte SPD, UWG, FDP	Viteritti CDU
Himmelmert 011	1 von 1	464	146	146	100	46
			31,47 %	100,00 %	68,49 %	31,51 %
Kückelheim 012	1 von 1	839	218	218	130	88
			25,98 %	100,00 %	59,63 %	40,37 %
Oesterau/Oesterhammer 020	1 von 1	1.107	314	312	204	108
			28,36 %	99,36 %	65,38 %	34,62 %
Beiese/Ratschelle 031	1 von 1	478	124	124	80	44
			25,94 %	100,00 %	64,52 %	35,48 %
Stadtmitte 032	1 von 1	616	141	140	73	67
			22,89 %	99,29 %	52,14 %	47,86 %
Sundhelle 040	1 von 1	1.171	317	314	243	71
			27,07 %	99,05 %	77,39 %	22,61 %
Holthausen/Bruch 051	1 von 1	384	120	120	57	63
			31,25 %	100,00 %	47,50 %	52,50 %
Oberes Elsetal 052	1 von 1	614	181	181	82	99
			29,48 %	100,00 %	45,30 %	54,70 %
Holthausen 060	1 von 1	1.267	452	450	247	203
			35,67 %	99,56 %	54,89 %	45,11 %
Hechmecke 070	1 von 1	1.216	382	381	234	147
			31,41 %	99,74 %	61,42 %	38,58 %
Hestenberg/Zepelinstraße 080	1 von 1	1.221	295	295	189	106
			24,16 %	100,00 %	64,07 %	35,93 %

Stimmbezirk	Schnell- meldungen	Wahlbe- rechtigte	Wähler	gültig	Schulte SPD, UWG, FDP	Viteritti CDU
Oberes Grünetal 091	1 von 1	628	183	180	120	60
			29,14 %	98,36 %	66,67 %	33,33 %
Landemert 092	1 von 1	300	114	114	88	26
			38,00 %	100,00 %	77,19 %	22,81 %
Mittlere Grüne/Bracht 100	1 von 1	1.400	348	348	199	149
			24,86 %	100,00 %	57,18 %	42,82 %
Unterstadt/Weide/Kersmecke 110	1 von 1	1.058	251	250	153	97
			23,72 %	99,60 %	61,20 %	38,80 %
Eschen I 120	1 von 1	1.058	246	246	158	88
			23,25 %	100,00 %	64,23 %	35,77 %
Eschen II 130	1 von 1	957	148	148	91	57
			15,46 %	100,00 %	61,49 %	38,51 %
Böddinghausen 140	1 von 1	1.249	396	396	167	229
			31,71 %	100,00 %	42,17 %	57,83 %
Papenkuhle 151	1 von 1	281	75	73	42	31
			26,69 %	97,33 %	57,53 %	42,47 %
Burg/Ohler Gebirge 152	1 von 1	650	139	139	86	53
			21,38 %	100,00 %	61,87 %	38,13 %
Ohle und Umgebung 160	1 von 1	1.025	294	291	206	85
			28,68 %	98,98 %	70,79 %	29,21 %
Eiringhausen-West 170	1 von 1	1.120	276	275	153	122
			24,64 %	99,64 %	55,64 %	44,36 %
Eiringhausen-Ost 181	1 von 1	853	260	254	141	113
			30,48 %	97,69 %	55,51 %	44,49 %
Siesel/Pasel 182	1 von 1	297	161	159	103	56

Stimmbezirk	Schnell- meldungen	Wahlbe- rechtigte	Wähler	gültig	Schulte SPD, UWG, FDP	Viteritti CDU
			54,21 %	98,76 %	64,78 %	35,22 %
Rathaus 329 VHS-Raum 191	1 von 1	0	519	514	303	211
				99,04 %	58,95 %	41,05 %
Rathaus 004 Raum EG 192	1 von 1	0	519	514	295	219
				99,04 %	57,39 %	42,61 %
Rathaus 106 Raum 1. OG 193	1 von 1	0	514	509	302	207
				99,03 %	59,33 %	40,67 %
Rathaus 222 Raum 2. OG 194	1 von 1	0	529	528	286	242
				99,81 %	54,17 %	45,83 %
Rathaus 330 VHS-Raum 195	1 von 1	0	523	521	285	236
				99,62 %	54,70 %	45,30 %
Rathaus Raum 102 1. OG 196	1 von 1	0	512	511	290	221
				99,80 %	56,75 %	43,25 %
Stadt Plettenberg	30 von 30	20.253	8.697	8.651	5.107	3.544
			42,94 %	99,47 %	59,03 %	40,97 %

