

Wahlbuch
Kommunalwahlen
Integrationsratswahl
13.09.2020
Stadt Burscheid
Herausgegeben am 06.10.2020

Inhaltsverzeichnis

Kreistagswahl	1
Stadt Burscheid	1
Wahlbezirke	3
010 Zentrum Ost, Liesendahl, Höhestr., Geilenbach	3
020 Luisenstr., Burbachstr., Im Durfeld	4
030 Zentrum Süd, Jahnstr., Adolph-Kolping-Str.	5
040 Zentrum, Pastor-Löh-Str.	6
050 Griesberg	7
060 Büchel, Eulenflug, Füllsichel	8
070 Massiefen, Nagelsbaum, Kuckenberg	9
080 Rötzinghofen, Heddinghofen, Bornheim	10
090 Kaltenherberg, Sträßchen, Hammerweg	11
100 Dierath, Großhamberg, Dürscheid, Steinweg	12
110 Dünweg, Eschhausen, Kotten	13
120 Altenhilgen, Müllersbaum, Akazienweg	14
130 Hilgen Nord, Kölner Str., Großbruch	15
140 Hilgen, Schulstr., Witzheldener Str.	16
150 Ösinghausen, Kippekofen	17
160 Blasberg, Paffenlöh, Benninghausen	18
Übersicht Wahlbezirke	19
Stimmbezirke	22
010-Zentrum Ost, Liesendahl, Höhestr., Geilenbach	22
020 - Luisenstr., Burbachstr., Im Durfeld	23
030-Zentrum Süd, Jahnstr., Adolph-Kolping-Str.	24
040-Zentrum, Pastor-Löh-Str.	25
050-Griesberg	26
060-Büchel, Eulenflug, Füllsichel	27
070-Massiefen, Nagelsbaum, Kuckenberg	28
080-Rötzinghofen, Heddinghofen, Bornheim	29
090-Kaltenherberg, Sträßchen, Hammerweg	30
10.1-Dierath, Großhamberg	31
10.2 -Dürscheid, Steinweg	32
110-Dünweg, Eschhausen, Kotten	33
120-Altenhilgen, Müllersbaum, Akazienweg	34
130-Hilgen Nord, Kölner Str., Großbruch	35
140-Hilgen, Schulstr., Witzheldener Str.	36
150-Ösinghausen, Kippekofen	37
160-Blasberg, Paffenlöh, Benninghausen	38
Übersicht Stimmbezirke	39
Wahl des/der Bürgermeisters/in	42
Stadt Burscheid	42

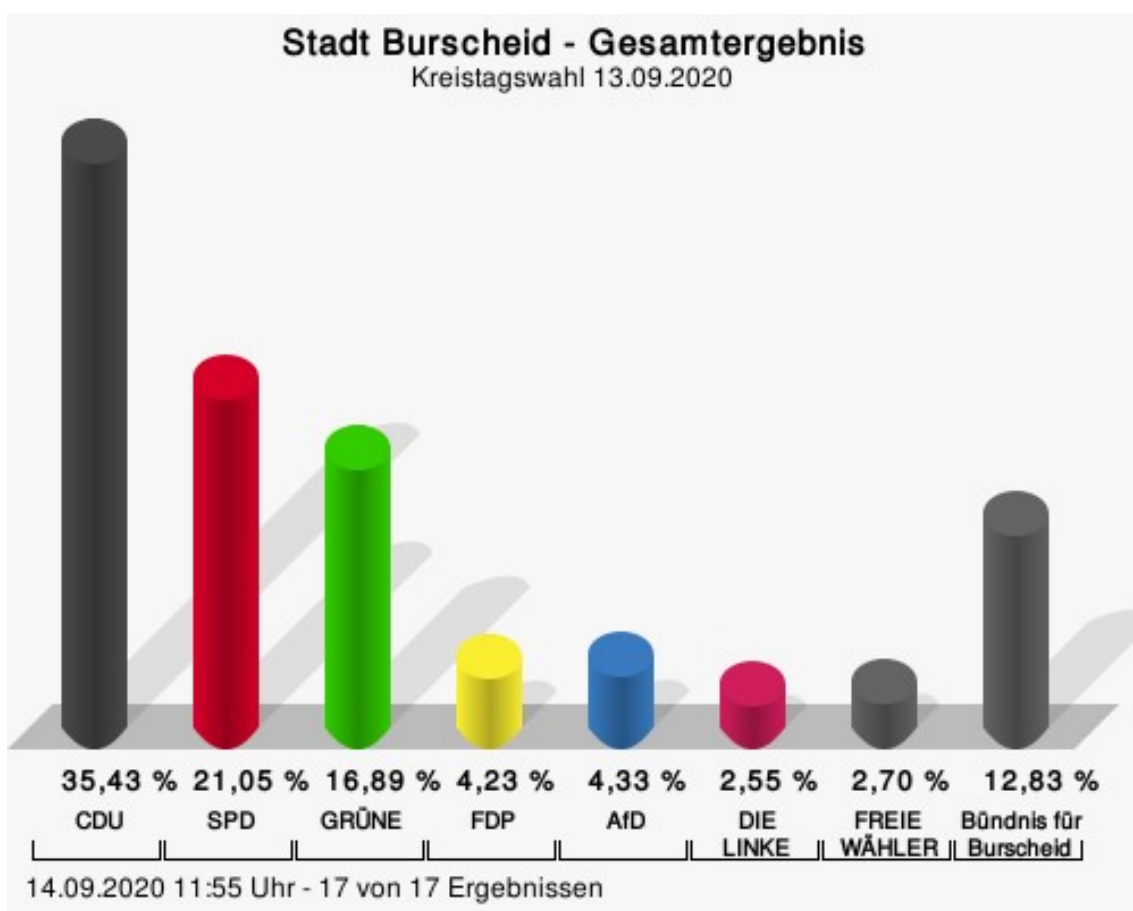
Wahlbezirke	44
010 Zentrum Ost, Liesendahl, Höhestr., Geilenbach	44
020 Luisenstr., Burbachstr., Im Durfeld	45
030 Zentrum Süd, Jahnstr., Adolph-Kolping-Str.	46
040 Zentrum, Pastor-Löh-Str.	47
050 Griesberg	48
060 Büchel, Eulenflug, Füllsichel	49
070 Massiefen, Nagelsbaum, Kuckenberg	50
080 Rötzinghofen, Heddinghofen, Bornheim	51
090 Kaltenherberg, Sträßchen, Hammerweg	52
100 Dierath, Großhamberg, Dürscheid, Steinweg	53
110 Dünweg, Eschhausen, Kotten	54
120 Altenhilgen, Müllersbaum, Akazienweg	55
130 Hilgen Nord, Kölner Str., Großbruch	56
140 Hilgen, Schulstr., Witzheldener Str.	57
150 Ösinghausen, Kippekofen	58
160 Blasberg, Paffenlöh, Benninghausen	59
Übersicht Wahlbezirke	60
Stimmbezirke	62
010-Zentrum Ost, Liesendahl, Höhestr., Geilenbach	62
020 - Luisenstr., Burbachstr., Im Durfeld	63
030-Zentrum Süd, Jahnstr., Adolph-Kolping-Str.	64
040-Zentrum, Pastor-Löh-Str.	65
050-Griesberg	66
060-Büchel, Eulenflug, Füllsichel	67
070-Massiefen, Nagelsbaum, Kuckenberg	68
080-Rötzinghofen, Heddinghofen, Bornheim	69
090-Kaltenherberg, Sträßchen, Hammerweg	70
10.1-Dierath, Großhamberg	71
10.2 -Dürscheid, Steinweg	72
110-Dünweg, Eschhausen, Kotten	73
120-Altenhilgen, Müllersbaum, Akazienweg	74
130-Hilgen Nord, Kölner Str., Großbruch	75
140-Hilgen, Schulstr., Witzheldener Str.	76
150-Ösinghausen, Kippekofen	77
160-Blasberg, Paffenlöh, Benninghausen	78
Übersicht Stimmbezirke	79
Ratswahl	81
Stadt Burscheid	81
Wahlbezirke	85
010 Zentrum Ost, Liesendahl, Höhestr., Geilenbach	85
020 Luisenstr., Burbachstr., Im Durfeld	86

030 Zentrum Süd, Jahnstr., Adolph-Kolping-Str.	87
040 Zentrum, Pastor-Löh-Str.	88
050 Griesberg	89
060 Büchel, Eulenflug, Füllsichel	90
070 Massiefen, Nagelsbaum, Kuckenberg	91
080 Rötzinghofen, Heddinghofen, Bornheim	92
090 Kaltenherberg, Sträßchen, Hammerweg	93
100 Dierath, Großhamberg, Dürscheid, Steinweg	94
110 Dünweg, Eschhausen, Kotten	95
120 Altenhilgen, Müllersbaum, Akazienweg	96
130 Hilgen Nord, Kölner Str., Großbruch	97
140 Hilgen, Schulstr., Witzheldener Str.	98
150 Ösinghausen, Kippekofen	99
160 Blasberg, Paffenlöh, Benninghausen	100
Übersicht Wahlbezirke	101
Stimmbezirke	104
010-Zentrum Ost, Liesendahl, Höhestr., Geilenbach	104
020 - Luisenstr., Burbachstr., Im Durfeld	105
030-Zentrum Süd, Jahnstr., Adolph-Kolping-Str.	106
040-Zentrum, Pastor-Löh-Str.	107
050-Griesberg	108
060-Büchel, Eulenflug, Füllsichel	109
070-Massiefen, Nagelsbaum, Kuckenberg	110
080-Rötzinghofen, Heddinghofen, Bornheim	111
090-Kaltenherberg, Sträßchen, Hammerweg	112
10.1-Dierath, Großhamberg	113
10.2 -Dürscheid, Steinweg	114
110-Dünweg, Eschhausen, Kotten	115
120-Altenhilgen, Müllersbaum, Akazienweg	116
130-Hilgen Nord, Kölner Str., Großbruch	117
140-Hilgen, Schulstr., Witzheldener Str.	118
150-Ösinghausen, Kippekofen	119
160-Blasberg, Paffenlöh, Benninghausen	120
Übersicht Stimmbezirke	121
Integrationsratswahl	124
Stadt Burscheid	124
Stimmbezirke	127
010-Zentrum Ost, Liesendahl, Höhestr., Geilenbach	127
020 - Luisenstr., Burbachstr., Im Durfeld	128
030-Zentrum Süd, Jahnstr., Adolph-Kolping-Str.	129
040-Zentrum, Pastor-Löh-Str.	130
050-Griesberg	131

060-Büchel, Eulenflug, Füllsichel	132
070-Massiefen, Nagelsbaum, Kuckenberg	133
080-Rötzinghofen, Heddinghofen, Bornheim	134
090-Kaltenherberg, Sträßchen, Hammerweg	135
10.1-Dierath, Großhamberg	136
10.2 -Dürscheid, Steinweg	137
110-Dünweg, Eschhausen, Kotten	138
120-Altenhilgen, Müllersbaum, Akazienweg	139
130-Hilgen Nord, Kölner Str., Großbruch	140
140-Hilgen, Schulstr., Witzheldener Str.	141
150-Ösinghausen, Kippekofen	142
160-Blasberg, Paffenlöh, Benninghausen	143
Übersicht Stimmbezirke	144

Kreistagswahl Stadt Burscheid

	Anzahl	Prozent
CDU	2.824	35,43 %
SPD	1.678	21,05 %
GRÜNE	1.346	16,89 %
FDP	337	4,23 %
AfD	345	4,33 %
DIE LINKE	203	2,55 %
FREIE WÄHLER	215	2,70 %
BfB	1.023	12,83 %



CDU = Christlich Demokratische Union Deutschlands
 SPD = Sozialdemokratische Partei Deutschlands
 GRÜNE = BÜNDNIS 90/DIE GRÜNEN
 FDP = Freie Demokratische Partei
 AfD = Alternative für Deutschland
 FREIE WÄHLER = FREIE WÄHLER Rheinisch-Bergischer Kreis e.V.

Wahlbeteiligung



52,61 %
Wahlbeteiligung

14.09.2020 11:55 Uhr - 17 von 17 Ergebnissen

Wahlbezirke

010 Zentrum Ost, Liesendahl, Höhestr., Geilenbach

	Anzahl	Prozent
Gewehr, CDU	157	34,81 %
Jakob, SPD	97	21,51 %
Schulze, GRÜNE	48	10,64 %
Schulte, FDP	20	4,43 %
Venedey, AfD	22	4,88 %
Albus, DIE LINKE	9	2,00 %
Oberhäuser, FREIE WÄHLER	34	7,54 %
Cremer, BfB	64	14,19 %

020 Luisenstr., Burbachstr., Im Durfeld

	Anzahl	Prozent
Dr. Hausberg, CDU	97	36,74 %
Engels, SPD	53	20,08 %
Rusch-Witthohn, GRÜNE	38	14,39 %
Drewing, FDP	4	1,52 %
Musiol, AfD	18	6,82 %
Watzlawik, DIE LINKE	7	2,65 %
Pieper, FREIE WÄHLER	5	1,89 %
Dogrusöz, BfB	42	15,91 %

030 Zentrum Süd, Jahnstr., Adolph-Kolping-Str.

	Anzahl	Prozent
Dr. Hausberg, CDU	201	36,09 %
Engels, SPD	116	20,83 %
Rusch-Witthohn, GRÜNE	99	17,77 %
Drewing, FDP	22	3,95 %
Musiol, AfD	11	1,97 %
Watzlawik, DIE LINKE	14	2,51 %
Pieper, FREIE WÄHLER	23	4,13 %
Dogrusöz, BfB	71	12,75 %

040 Zentrum, Pastor-Löh-Str.

	Anzahl	Prozent
Dr. Hausberg, CDU	133	34,02 %
Engels, SPD	110	28,13 %
Rusch-Witthohn, GRÜNE	57	14,58 %
Drewing, FDP	11	2,81 %
Musiol, AfD	15	3,84 %
Watzlawik, DIE LINKE	13	3,32 %
Pieper, FREIE WÄHLER	10	2,56 %
Dogrusöz, BfB	42	10,74 %

050 Griesberg

	Anzahl	Prozent
Gewehr, CDU	111	25,40 %
Jakob, SPD	122	27,92 %
Schulze, GRÜNE	38	8,70 %
Schulte, FDP	10	2,29 %
Venedey, AfD	26	5,95 %
Albus, DIE LINKE	9	2,06 %
Oberhäuser, FREIE WÄHLER	28	6,41 %
Cremer, BfB	93	21,28 %

060 Büchel, Eulenflug, Füllsichel

	Anzahl	Prozent
Dr. Hausberg, CDU	239	41,86 %
Engels, SPD	109	19,09 %
Rusch-Witthohn, GRÜNE	100	17,51 %
Drewing, FDP	26	4,55 %
Musiol, AfD	25	4,38 %
Watzlawik, DIE LINKE	12	2,10 %
Pieper, FREIE WÄHLER	11	1,93 %
Dogrusöz, BfB	49	8,58 %

070 Massiefen, Nagelsbaum, Kuckenberg

	Anzahl	Prozent
Dr. Hausberg, CDU	192	37,21 %
Engels, SPD	96	18,60 %
Rusch-Witthohn, GRÜNE	109	21,12 %
Drewing, FDP	29	5,62 %
Musiol, AfD	13	2,52 %
Watzlawik, DIE LINKE	13	2,52 %
Pieper, FREIE WÄHLER	7	1,36 %
Dogrusöz, BfB	57	11,05 %

080 Rötzinghofen, Heddinghofen, Bornheim

	Anzahl	Prozent
Dr. Hausberg, CDU	186	36,47 %
Engels, SPD	103	20,20 %
Rusch-Witthohn, GRÜNE	91	17,84 %
Drewing, FDP	24	4,71 %
Musiol, AfD	20	3,92 %
Watzlawik, DIE LINKE	11	2,16 %
Pieper, FREIE WÄHLER	10	1,96 %
Dogrusöz, BfB	65	12,75 %

090 Kaltenherberg, Sträßchen, Hammerweg

	Anzahl	Prozent
Gewehr, CDU	155	31,50 %
Jakob, SPD	90	18,29 %
Schulze, GRÜNE	110	22,36 %
Schulte, FDP	14	2,85 %
Venedey, AfD	16	3,25 %
Albus, DIE LINKE	25	5,08 %
Oberhäuser, FREIE WÄHLER	14	2,85 %
Cremer, BfB	68	13,82 %

100 Dierath, Großhamberg, Dürscheid, Steinweg

	Anzahl	Prozent
Dr. Hausberg, CDU	201	35,14 %
Engels, SPD	119	20,80 %
Rusch-Witthohn, GRÜNE	132	23,08 %
Drewing, FDP	34	5,94 %
Musiol, AfD	23	4,02 %
Watzlawik, DIE LINKE	11	1,92 %
Pieper, FREIE WÄHLER	11	1,92 %
Dogrusöz, BfB	41	7,17 %

110 Dünweg, Eschhausen, Kotten

	Anzahl	Prozent
Gewehr, CDU	237	37,26 %
Jakob, SPD	131	20,60 %
Schulze, GRÜNE	102	16,04 %
Schulte, FDP	32	5,03 %
Venedey, AfD	35	5,50 %
Albus, DIE LINKE	12	1,89 %
Oberhäuser, FREIE WÄHLER	9	1,42 %
Cremer, BfB	78	12,26 %

120 Altenhilfen, Müllersbaum, Akazienweg

	Anzahl	Prozent
Gewehr, CDU	184	37,86 %
Jakob, SPD	133	27,37 %
Schulze, GRÜNE	55	11,32 %
Schulte, FDP	25	5,14 %
Venedey, AfD	22	4,53 %
Albus, DIE LINKE	3	0,62 %
Oberhäuser, FREIE WÄHLER	10	2,06 %
Cremer, BfB	54	11,11 %

130 Hilgen Nord, Kölner Str., Großbruch

	Anzahl	Prozent
Gewehr, CDU	171	36,46 %
Jakob, SPD	64	13,65 %
Schulze, GRÜNE	105	22,39 %
Schulte, FDP	26	5,54 %
Venedey, AfD	18	3,84 %
Albus, DIE LINKE	9	1,92 %
Oberhäuser, FREIE WÄHLER	18	3,84 %
Cremer, BfB	58	12,37 %

140 Hilgen, Schulstr., Witzheldener Str.

	Anzahl	Prozent
Gewehr, CDU	168	36,21 %
Jakob, SPD	104	22,41 %
Schulze, GRÜNE	65	14,01 %
Schulte, FDP	12	2,59 %
Venedey, AfD	17	3,66 %
Albus, DIE LINKE	17	3,66 %
Oberhäuser, FREIE WÄHLER	10	2,16 %
Cremer, BfB	71	15,30 %

150 Ösinghausen, Kippekofen

	Anzahl	Prozent
Gewehr, CDU	208	34,32 %
Jakob, SPD	134	22,11 %
Schulze, GRÜNE	98	16,17 %
Schulte, FDP	25	4,13 %
Venedey, AfD	30	4,95 %
Albus, DIE LINKE	24	3,96 %
Oberhäuser, FREIE WÄHLER	8	1,32 %
Cremer, BfB	79	13,04 %

160 Blasberg, Paffenlöh, Benninghausen

	Anzahl	Prozent
Dr. Hausberg, CDU	184	33,52 %
Engels, SPD	97	17,67 %
Rusch-Witthohn, GRÜNE	99	18,03 %
Drewing, FDP	23	4,19 %
Musiol, AfD	34	6,19 %
Watzlawik, DIE LINKE	14	2,55 %
Pieper, FREIE WÄHLER	7	1,28 %
Dogrusöz, BfB	91	16,58 %

Übersicht Wahlbezirke

Zusammenstellung der Ergebnisse nach Wahlbezirken

Wahlbezirk	Stand	Wahlbe- rechtigte	Wäh- ler/innen	gültig	CDU	SPD	GRÜNE	FDP	AfD	DIE LINKE	FREIE WÄHLER	BfB
010 Zen- trum Ost, Liesen- dahl, Höhestr., Geilen- bach	1 von 1	849	53,83 %	98,69 %	34,81 %	21,51 %	10,64 %	4,43 %	4,88 %	2,00 %	7,54 %	14,19 %
020 Lui- senstr., Burbach- str., Im Durfeld	1 von 1	842	31,83 %	98,51 %	36,74 %	20,08 %	14,39 %	1,52 %	6,82 %	2,65 %	1,89 %	15,91 %
030 Zen- trum Süd, Jahnstr., Adolph- Kol- ping-Str.	1 von 1	948	59,49 %	98,76 %	36,09 %	20,83 %	17,77 %	3,95 %	1,97 %	2,51 %	4,13 %	12,75 %
040 Zen- trum, Pas- tor-Löh- Str.	1 von 1	1.006	39,56 %	98,24 %	34,02 %	28,13 %	14,58 %	2,81 %	3,84 %	3,32 %	2,56 %	10,74 %
050 Gries- berg	1 von 1	1.029	43,25 %	98,20 %	25,40 %	27,92 %	8,70 %	2,29 %	5,95 %	2,06 %	6,41 %	21,28 %
060 Büchel, Eulenflug, Füllsichel	1 von 1	1.019	56,92 %	98,45 %	41,86 %	19,09 %	17,51 %	4,55 %	4,38 %	2,10 %	1,93 %	8,58 %

Wahlbezirk	Stand	Wahlberechtigte	Wähler/innen	gültig	CDU	SPD	GRÜNE	FDP	AfD	DIE LINKE	FREIE WÄHLER	BfB
070 Mas-siefen, Nagelsbaum, Kucken-berg	1 von 1	907	57,33 %	99,23 %	37,21 %	18,60 %	21,12 %	5,62 %	2,52 %	2,52 %	1,36 %	11,05 %
080 Röt-zingho-fen, Hed-dinghofen, Bornheim	1 von 1	904	56,42 %	100,00 %	36,47 %	20,20 %	17,84 %	4,71 %	3,92 %	2,16 %	1,96 %	12,75 %
090 Kal-tenher-berg, Sträßchen, Hammerweg	1 von 1	963	51,61 %	98,99 %	31,50 %	18,29 %	22,36 %	2,85 %	3,25 %	5,08 %	2,85 %	13,82 %
100 Dierath, Großham-berg, Dür-scheid, Steinweg	2 von 2	887	65,73 %	98,11 %	35,14 %	20,80 %	23,08 %	5,94 %	4,02 %	1,92 %	1,92 %	7,17 %
110 Dün-weg, Eschhau-sen, Kot-ten	1 von 1	1.047	60,94 %	99,69 %	37,26 %	20,60 %	16,04 %	5,03 %	5,50 %	1,89 %	1,42 %	12,26 %
120 Alten-hilgen, Müllers-baum, Akazien-weg	1 von 1	1.015	48,28 %	99,18 %	37,86 %	27,37 %	11,32 %	5,14 %	4,53 %	0,62 %	2,06 %	11,11 %

Wahlbezirk	Stand	Wahlberechtigte	Wähler/innen	gültig	CDU	SPD	GRÜNE	FDP	AfD	DIE LINKE	FREIE WÄHLER	BfB
130 Hilgen Nord, Kölner Str., Großbruch	1 von 1	922	51,84 %	98,12 %	36,46 %	13,65 %	22,39 %	5,54 %	3,84 %	1,92 %	3,84 %	12,37 %
140 Hilgen, Schulstr., Witzheldener Str.	1 von 1	997	47,04 %	98,93 %	36,21 %	22,41 %	14,01 %	2,59 %	3,66 %	3,66 %	2,16 %	15,30 %
150 Ösinghausen, Kippekofen	1 von 1	1.023	59,73 %	99,18 %	34,32 %	22,11 %	16,17 %	4,13 %	4,95 %	3,96 %	1,32 %	13,04 %
160 Blasberg, Paffenlöh, Benninghausen	1 von 1	969	57,38 %	98,74 %	33,52 %	17,67 %	18,03 %	4,19 %	6,19 %	2,55 %	1,28 %	16,58 %
Stadt Burscheid	17 von 17	15.327	52,61 %	98,85 %	35,43 %	21,05 %	16,89 %	4,23 %	4,33 %	2,55 %	2,70 %	12,83 %

Stimmbezirke

010-Zentrum Ost, Liesendahl, Höhestr., Geilenbach

	Anzahl	Prozent
Gewehr, CDU	157	34,81 %
Jakob, SPD	97	21,51 %
Schulze, GRÜNE	48	10,64 %
Schulte, FDP	20	4,43 %
Venedey, AfD	22	4,88 %
Albus, DIE LINKE	9	2,00 %
Oberhäuser, FREIE WÄHLER	34	7,54 %
Cremer, BfB	64	14,19 %

020 - Luisenstr., Burbachstr., Im Durfeld

	Anzahl	Prozent
Dr. Hausberg, CDU	97	36,74 %
Engels, SPD	53	20,08 %
Rusch-Witthohn, GRÜNE	38	14,39 %
Drewing, FDP	4	1,52 %
Musiol, AfD	18	6,82 %
Watzlawik, DIE LINKE	7	2,65 %
Pieper, FREIE WÄHLER	5	1,89 %
Dogrusöz, BfB	42	15,91 %

030-Zentrum Süd, Jahnstr., Adolph-Kolping-Str.

	Anzahl	Prozent
Dr. Hausberg, CDU	201	36,09 %
Engels, SPD	116	20,83 %
Rusch-Witthohn, GRÜNE	99	17,77 %
Drewing, FDP	22	3,95 %
Musiol, AfD	11	1,97 %
Watzlawik, DIE LINKE	14	2,51 %
Pieper, FREIE WÄHLER	23	4,13 %
Dogrusöz, BfB	71	12,75 %

040-Zentrum, Pastor-Löh-Str.

	Anzahl	Prozent
Dr. Hausberg, CDU	133	34,02 %
Engels, SPD	110	28,13 %
Rusch-Witthohn, GRÜNE	57	14,58 %
Drewing, FDP	11	2,81 %
Musiol, AfD	15	3,84 %
Watzlawik, DIE LINKE	13	3,32 %
Pieper, FREIE WÄHLER	10	2,56 %
Dogrusöz, BfB	42	10,74 %

050-Griesberg

	Anzahl	Prozent
Gewehr, CDU	111	25,40 %
Jakob, SPD	122	27,92 %
Schulze, GRÜNE	38	8,70 %
Schulte, FDP	10	2,29 %
Venedey, AfD	26	5,95 %
Albus, DIE LINKE	9	2,06 %
Oberhäuser, FREIE WÄHLER	28	6,41 %
Cremer, BfB	93	21,28 %

060-Büchel, Eulenflug, Füllsichel

	Anzahl	Prozent
Dr. Hausberg, CDU	239	41,86 %
Engels, SPD	109	19,09 %
Rusch-Witthohn, GRÜNE	100	17,51 %
Drewing, FDP	26	4,55 %
Musiol, AfD	25	4,38 %
Watzlawik, DIE LINKE	12	2,10 %
Pieper, FREIE WÄHLER	11	1,93 %
Dogrusöz, BfB	49	8,58 %

070-Massiefen, Nagelsbaum, Kuckenberg

	Anzahl	Prozent
Dr. Hausberg, CDU	192	37,21 %
Engels, SPD	96	18,60 %
Rusch-Witthohn, GRÜNE	109	21,12 %
Drewing, FDP	29	5,62 %
Musiol, AfD	13	2,52 %
Watzlawik, DIE LINKE	13	2,52 %
Pieper, FREIE WÄHLER	7	1,36 %
Dogrusöz, BfB	57	11,05 %

080-Rötzinghofen, Heddinghofen, Bornheim

	Anzahl	Prozent
Dr. Hausberg, CDU	186	36,47 %
Engels, SPD	103	20,20 %
Rusch-Witthohn, GRÜNE	91	17,84 %
Drewing, FDP	24	4,71 %
Musiol, AfD	20	3,92 %
Watzlawik, DIE LINKE	11	2,16 %
Pieper, FREIE WÄHLER	10	1,96 %
Dogrusöz, BfB	65	12,75 %

090-Kaltenherberg, Sträßchen, Hammerweg

	Anzahl	Prozent
Gewehr, CDU	155	31,50 %
Jakob, SPD	90	18,29 %
Schulze, GRÜNE	110	22,36 %
Schulte, FDP	14	2,85 %
Venedey, AfD	16	3,25 %
Albus, DIE LINKE	25	5,08 %
Oberhäuser, FREIE WÄHLER	14	2,85 %
Cremer, BfB	68	13,82 %

10.1-Dierath, Großhamberg

	Anzahl	Prozent
Dr. Hausberg, CDU	146	34,11 %
Engels, SPD	83	19,39 %
Rusch-Witthohn, GRÜNE	97	22,66 %
Drewing, FDP	30	7,01 %
Musiol, AfD	21	4,91 %
Watzlawik, DIE LINKE	5	1,17 %
Pieper, FREIE WÄHLER	10	2,34 %
Dogrusöz, BfB	36	8,41 %

10.2 -Dürscheid, Steinweg

	Anzahl	Prozent
Dr. Hausberg, CDU	55	38,19 %
Engels, SPD	36	25,00 %
Rusch-Witthohn, GRÜNE	35	24,31 %
Drewing, FDP	4	2,78 %
Musiol, AfD	2	1,39 %
Watzlawik, DIE LINKE	6	4,17 %
Pieper, FREIE WÄHLER	1	0,69 %
Dogrusöz, BfB	5	3,47 %

110-Dünweg, Eschhausen, Kotten

	Anzahl	Prozent
Gewehr, CDU	237	37,26 %
Jakob, SPD	131	20,60 %
Schulze, GRÜNE	102	16,04 %
Schulte, FDP	32	5,03 %
Venedey, AfD	35	5,50 %
Albus, DIE LINKE	12	1,89 %
Oberhäuser, FREIE WÄHLER	9	1,42 %
Cremer, BfB	78	12,26 %

120-Altenhilfen, Müllersbaum, Akazienweg

	Anzahl	Prozent
Gewehr, CDU	184	37,86 %
Jakob, SPD	133	27,37 %
Schulze, GRÜNE	55	11,32 %
Schulte, FDP	25	5,14 %
Venedey, AfD	22	4,53 %
Albus, DIE LINKE	3	0,62 %
Oberhäuser, FREIE WÄHLER	10	2,06 %
Cremer, BfB	54	11,11 %

130-Hilgen Nord, Kölner Str., Großbruch

	Anzahl	Prozent
Gewehr, CDU	171	36,46 %
Jakob, SPD	64	13,65 %
Schulze, GRÜNE	105	22,39 %
Schulte, FDP	26	5,54 %
Venedey, AfD	18	3,84 %
Albus, DIE LINKE	9	1,92 %
Oberhäuser, FREIE WÄHLER	18	3,84 %
Cremer, BfB	58	12,37 %

140-Hilgen, Schulstr., Witzheldener Str.

	Anzahl	Prozent
Gewehr, CDU	168	36,21 %
Jakob, SPD	104	22,41 %
Schulze, GRÜNE	65	14,01 %
Schulte, FDP	12	2,59 %
Venedey, AfD	17	3,66 %
Albus, DIE LINKE	17	3,66 %
Oberhäuser, FREIE WÄHLER	10	2,16 %
Cremer, BfB	71	15,30 %

150-Ösinghausen, Kippekofen

	Anzahl	Prozent
Gewehr, CDU	208	34,32 %
Jakob, SPD	134	22,11 %
Schulze, GRÜNE	98	16,17 %
Schulte, FDP	25	4,13 %
Venedey, AfD	30	4,95 %
Albus, DIE LINKE	24	3,96 %
Oberhäuser, FREIE WÄHLER	8	1,32 %
Cremer, BfB	79	13,04 %

160-Blasberg, Paffenlöh, Benninghausen

	Anzahl	Prozent
Dr. Hausberg, CDU	184	33,52 %
Engels, SPD	97	17,67 %
Rusch-Witthohn, GRÜNE	99	18,03 %
Drewing, FDP	23	4,19 %
Musiol, AfD	34	6,19 %
Watzlawik, DIE LINKE	14	2,55 %
Pieper, FREIE WÄHLER	7	1,28 %
Dogrusöz, BfB	91	16,58 %

Übersicht Stimmbezirke

Zusammenstellung der Ergebnisse nach Stimmbezirken

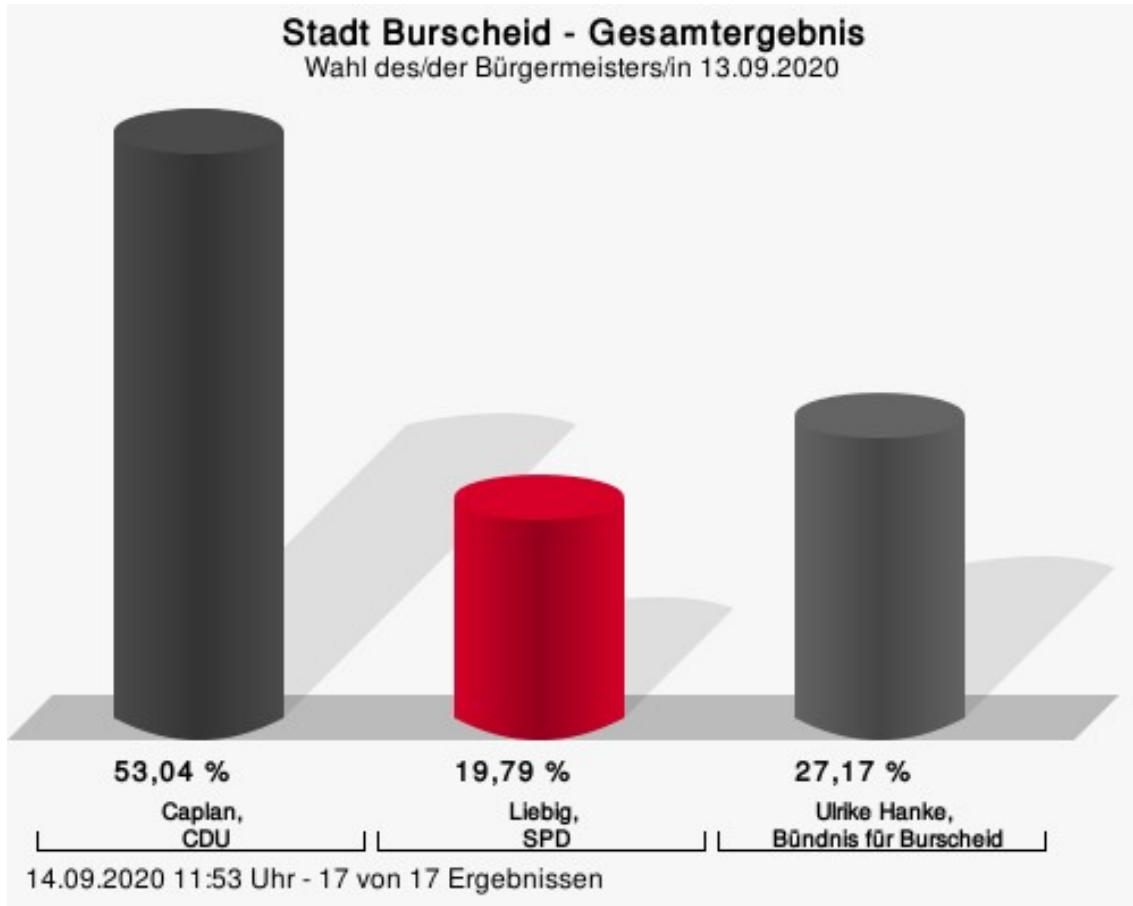
Stimmbe- zirk	Stand	Wahlbe- rechtigte	Wäh- ler/innen	gültig	CDU	SPD	GRÜNE	FDP	AfD	DIE LINKE	FREIE WÄHLER	BfB
010-Zen- trum Ost, Liesen- dahl, Höhestr., Geilen- bach	eingegan- gen	849	53,83 %	98,69 %	34,81 %	21,51 %	10,64 %	4,43 %	4,88 %	2,00 %	7,54 %	14,19 %
020 - Lui- senstr., Burbach- str., Im Durfeld	eingegan- gen	842	31,83 %	98,51 %	36,74 %	20,08 %	14,39 %	1,52 %	6,82 %	2,65 %	1,89 %	15,91 %
030-Zen- trum Süd, Jahnstr., Adolph- Kol- ping-Str.	eingegan- gen	948	59,49 %	98,76 %	36,09 %	20,83 %	17,77 %	3,95 %	1,97 %	2,51 %	4,13 %	12,75 %
040-Zen- trum, Pas- tor-Löh- Str.	eingegan- gen	1.006	39,56 %	98,24 %	34,02 %	28,13 %	14,58 %	2,81 %	3,84 %	3,32 %	2,56 %	10,74 %
050-Gries- berg	eingegan- gen	1.029	43,25 %	98,20 %	25,40 %	27,92 %	8,70 %	2,29 %	5,95 %	2,06 %	6,41 %	21,28 %
060- Büchel, Eulenflug, Füllsichel	eingegan- gen	1.019	56,92 %	98,45 %	41,86 %	19,09 %	17,51 %	4,55 %	4,38 %	2,10 %	1,93 %	8,58 %

Stimmbezirk	Stand	Wahlberechtigte	Wähler/innen	gültig	CDU	SPD	GRÜNE	FDP	AfD	DIE LINKE	FREIE WÄHLER	BfB
070-Masiefen, Nagelsbaum, Kucken-berg	eingegan-gen	907	57,33 %	99,23 %	37,21 %	18,60 %	21,12 %	5,62 %	2,52 %	2,52 %	1,36 %	11,05 %
080-Rötzinghofen, Heddinghofen, Bornheim	eingegan-gen	904	56,42 %	100,00 %	36,47 %	20,20 %	17,84 %	4,71 %	3,92 %	2,16 %	1,96 %	12,75 %
090-Kaltenherberg, Sträßchen, Hammerweg	eingegan-gen	963	51,61 %	98,99 %	31,50 %	18,29 %	22,36 %	2,85 %	3,25 %	5,08 %	2,85 %	13,82 %
10.1-Dierath, Großhamberg	eingegan-gen	646	67,49 %	98,17 %	34,11 %	19,39 %	22,66 %	7,01 %	4,91 %	1,17 %	2,34 %	8,41 %
10.2 -Dürscheid, Steinweg	eingegan-gen	241	61,00 %	97,96 %	38,19 %	25,00 %	24,31 %	2,78 %	1,39 %	4,17 %	0,69 %	3,47 %
110-Dünweg, Eschhausen, Kotten	eingegan-gen	1.047	60,94 %	99,69 %	37,26 %	20,60 %	16,04 %	5,03 %	5,50 %	1,89 %	1,42 %	12,26 %

Stimmbezirk	Stand	Wahlberechtigte	Wähler/innen	gültig	CDU	SPD	GRÜNE	FDP	AfD	DIE LINKE	FREIE WÄHLER	BfB
120-Altenhilgen, Müllersbaum, Akazienweg	eingegangen	1.015	48,28 %	99,18 %	37,86 %	27,37 %	11,32 %	5,14 %	4,53 %	0,62 %	2,06 %	11,11 %
130-Hilgen Nord, Kölner Str., Großbruch	eingegangen	922	51,84 %	98,12 %	36,46 %	13,65 %	22,39 %	5,54 %	3,84 %	1,92 %	3,84 %	12,37 %
140-Hilgen, Schulstr., Witzheldener Str.	eingegangen	997	47,04 %	98,93 %	36,21 %	22,41 %	14,01 %	2,59 %	3,66 %	3,66 %	2,16 %	15,30 %
150-Ösinghausen, Kippkafen	eingegangen	1.023	59,73 %	99,18 %	34,32 %	22,11 %	16,17 %	4,13 %	4,95 %	3,96 %	1,32 %	13,04 %
160-Blasberg, Paffenlöh, Benninghausen	eingegangen	969	57,38 %	98,74 %	33,52 %	17,67 %	18,03 %	4,19 %	6,19 %	2,55 %	1,28 %	16,58 %
Stadt Burscheid	17 von 17	15.327	52,61 %	98,85 %	35,43 %	21,05 %	16,89 %	4,23 %	4,33 %	2,55 %	2,70 %	12,83 %

Wahl des/der Bürgermeisters/in Stadt Burscheid

	Anzahl	Prozent
Caplan, CDU	4.243	53,04 %
Liebig, SPD	1.583	19,79 %
Hanke, BfB	2.173	27,17 %

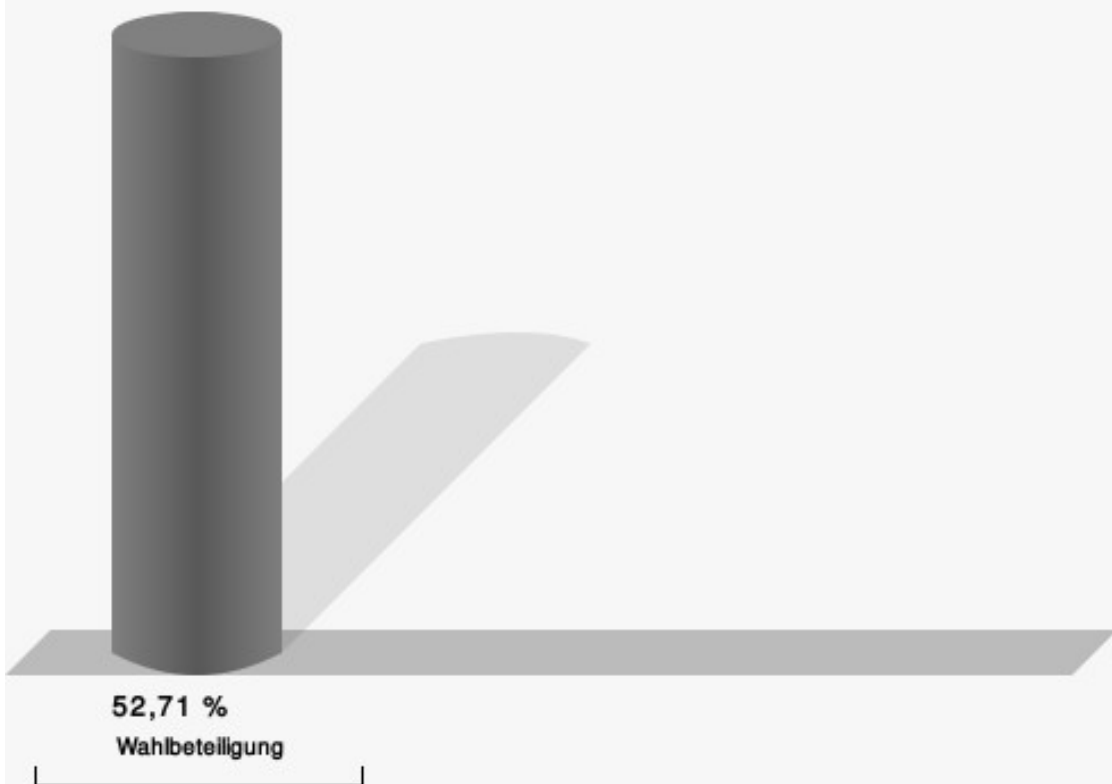


Caplan, CDU = Stefan Caplan, Christlich Demokratische Union Deutschlands

Liebig, SPD = Ralph Liebig, Sozialdemokratische Partei Deutschlands

Gewählt
Caplan, Stefan (CDU)

Wahlbeteiligung



14.09.2020 11:53 Uhr - 17 von 17 Ergebnissen

Wahlbezirke

010 Zentrum Ost, Liesendahl, Höhestr., Geilenbach

	Anzahl	Prozent
Caplan, CDU	259	57,43 %
Liebig, SPD	90	19,96 %
Hanke, BfB	102	22,62 %

020 Luisenstr., Burbachstr., Im Durfeld

	Anzahl	Prozent
Caplan, CDU	143	53,16 %
Liebig, SPD	52	19,33 %
Hanke, BfB	74	27,51 %

030 Zentrum Süd, Jahnstr., Adolph-Kolping-Str.

	Anzahl	Prozent
Caplan, CDU	294	52,50 %
Liebig, SPD	101	18,04 %
Hanke, BfB	165	29,46 %

040 Zentrum, Pastor-Löh-Str.

	Anzahl	Prozent
Caplan, CDU	181	45,59 %
Liebig, SPD	102	25,69 %
Hanke, BfB	114	28,72 %

050 Griesberg

	Anzahl	Prozent
Caplan, CDU	176	39,91 %
Liebig, SPD	116	26,30 %
Hanke, BfB	149	33,79 %

060 Büchel, Eulenflug, Füllsichel

	Anzahl	Prozent
Caplan, CDU	314	54,99 %
Liebig, SPD	100	17,51 %
Hanke, BfB	157	27,50 %

070 Massiefen, Nagelsbaum, Kuckenberg

	Anzahl	Prozent
Caplan, CDU	263	50,48 %
Liebig, SPD	112	21,50 %
Hanke, BfB	146	28,02 %

080 Rötzinghofen, Heddinghofen, Bornheim

	Anzahl	Prozent
Caplan, CDU	283	55,49 %
Liebig, SPD	80	15,69 %
Hanke, BfB	147	28,82 %

090 Kaltenherberg, Sträßchen, Hammerweg

	Anzahl	Prozent
Caplan, CDU	231	47,05 %
Liebig, SPD	113	23,01 %
Hanke, BfB	147	29,94 %

100 Dierath, Großhamberg, Dürscheid, Steinweg

	Anzahl	Prozent
Caplan, CDU	309	54,02 %
Liebig, SPD	123	21,50 %
Hanke, BfB	140	24,48 %

110 Dünweg, Eschhausen, Kotten

	Anzahl	Prozent
Caplan, CDU	368	57,95 %
Liebig, SPD	100	15,75 %
Hanke, BfB	167	26,30 %

120 Altenhilfen, Müllersbaum, Akazienweg

	Anzahl	Prozent
Caplan, CDU	280	57,38 %
Liebig, SPD	99	20,29 %
Hanke, BfB	109	22,34 %

130 Hilgen Nord, Kölner Str., Großbruch

	Anzahl	Prozent
Caplan, CDU	283	59,45 %
Liebig, SPD	76	15,97 %
Hanke, BfB	117	24,58 %

140 Hilgen, Schulstr., Witzheldener Str.

	Anzahl	Prozent
Caplan, CDU	246	52,56 %
Liebig, SPD	93	19,87 %
Hanke, BfB	129	27,56 %

150 Ösinghausen, Kippekothen

	Anzahl	Prozent
Caplan, CDU	352	58,57 %
Liebig, SPD	119	19,80 %
Hanke, BfB	130	21,63 %

160 Blasberg, Paffenlöh, Benninghausen

	Anzahl	Prozent
Caplan, CDU	261	47,63 %
Liebig, SPD	107	19,53 %
Hanke, BfB	180	32,85 %

Übersicht Wahlbezirke

Zusammenstellung der Ergebnisse nach Wahlbezirken

Wahlbezirk	Stand	Wahlberechtigte	Wähler/innen	gültig	Caplan, CDU	Liebig, SPD	Hanke, BfB
010 Zentrum Ost, Liesendahl, Höhestr., Geilenbach	1 von 1	849	53,71 %	98,90 %	57,43 %	19,96 %	22,62 %
020 Luisenstr., Burbachstr., Im Durfeld	1 von 1	842	31,95 %	100,00 %	53,16 %	19,33 %	27,51 %
030 Zentrum Süd, Jahnstr., Adolph-Kolping-Str.	1 von 1	948	59,60 %	99,12 %	52,50 %	18,04 %	29,46 %
040 Zentrum, Pastor-Löh-Str.	1 von 1	1.006	39,66 %	99,50 %	45,59 %	25,69 %	28,72 %
050 Griesberg	1 von 1	1.029	43,44 %	98,66 %	39,91 %	26,30 %	33,79 %
060 Büchel, Eulenflug, Füllsichel	1 von 1	1.019	57,11 %	98,11 %	54,99 %	17,51 %	27,50 %
070 Massiefen, Nagelsbaum, Kuckenberg	1 von 1	907	57,99 %	99,05 %	50,48 %	21,50 %	28,02 %
080 Rötzinghofen, Heddinghofen, Bornheim	1 von 1	904	56,64 %	99,61 %	55,49 %	15,69 %	28,82 %
090 Kaltenherberg, Sträßchen, Hammerweg	1 von 1	963	51,61 %	98,79 %	47,05 %	23,01 %	29,94 %
100 Dierath, Großhamberg, Dürscheid, Steinweg	2 von 2	887	65,73 %	98,11 %	54,02 %	21,50 %	24,48 %
110 Dünweg, Eschhausen, Kotten	1 von 1	1.047	60,94 %	99,53 %	57,95 %	15,75 %	26,30 %

Wahlbezirk	Stand	Wahlberechtigte	Wähler/innen	gültig	Caplan, CDU	Liebig, SPD	Hanke, BfB
120 Altenhilgen, Müllersbaum, Aka-zienweg	1 von 1	1.015	48,28 %	99,59 %	57,38 %	20,29 %	22,34 %
130 Hilgen Nord, Kölner Str., Groß-bruch	1 von 1	922	51,95 %	99,37 %	59,45 %	15,97 %	24,58 %
140 Hilgen, Schul-str., Witzheldener Str.	1 von 1	997	47,34 %	99,15 %	52,56 %	19,87 %	27,56 %
150 Ösinghausen, Kippekofen	1 von 1	1.023	59,43 %	98,85 %	58,57 %	19,80 %	21,63 %
160 Blasberg, Paffenlöh, Ben-ninghausen	1 von 1	969	57,38 %	98,56 %	47,63 %	19,53 %	32,85 %
Stadt Burscheid	17 von 17	15.327	52,71 %	99,01 %	53,04 %	19,79 %	27,17 %

Stimmbezirke

010-Zentrum Ost, Liesendahl, Höhestr., Geilenbach

	Anzahl	Prozent
Caplan, CDU	259	57,43 %
Liebig, SPD	90	19,96 %
Hanke, BfB	102	22,62 %

020 - Luisenstr., Burbachstr., Im Durfeld

	Anzahl	Prozent
Caplan, CDU	143	53,16 %
Liebig, SPD	52	19,33 %
Hanke, BfB	74	27,51 %

030-Zentrum Süd, Jahnstr., Adolph-Kolping-Str.

	Anzahl	Prozent
Caplan, CDU	294	52,50 %
Liebig, SPD	101	18,04 %
Hanke, BfB	165	29,46 %

040-Zentrum, Pastor-Löh-Str.

	Anzahl	Prozent
Caplan, CDU	181	45,59 %
Liebig, SPD	102	25,69 %
Hanke, BfB	114	28,72 %

050-Griesberg

	Anzahl	Prozent
Caplan, CDU	176	39,91 %
Liebig, SPD	116	26,30 %
Hanke, BfB	149	33,79 %

060-Büchel, Eulenflug, Füllsichel

	Anzahl	Prozent
Caplan, CDU	314	54,99 %
Liebig, SPD	100	17,51 %
Hanke, BfB	157	27,50 %

070-Massiefen, Nagelsbaum, Kuckenberg

	Anzahl	Prozent
Caplan, CDU	263	50,48 %
Liebig, SPD	112	21,50 %
Hanke, BfB	146	28,02 %

080-Rötzinghofen, Heddinghofen, Bornheim

	Anzahl	Prozent
Caplan, CDU	283	55,49 %
Liebig, SPD	80	15,69 %
Hanke, BfB	147	28,82 %

090-Kaltenherberg, Sträßchen, Hammerweg

	Anzahl	Prozent
Caplan, CDU	231	47,05 %
Liebig, SPD	113	23,01 %
Hanke, BfB	147	29,94 %

10.1-Dierath, Großhamberg

	Anzahl	Prozent
Caplan, CDU	216	50,47 %
Liebig, SPD	83	19,39 %
Hanke, BfB	129	30,14 %

10.2 -Dürscheid, Steinweg

	Anzahl	Prozent
Caplan, CDU	93	64,58 %
Liebig, SPD	40	27,78 %
Hanke, BfB	11	7,64 %

110-Dünweg, Eschhausen, Kotten

	Anzahl	Prozent
Caplan, CDU	368	57,95 %
Liebig, SPD	100	15,75 %
Hanke, BfB	167	26,30 %

120-Altenhilfen, Müllersbaum, Akazienweg

	Anzahl	Prozent
Caplan, CDU	280	57,38 %
Liebig, SPD	99	20,29 %
Hanke, BfB	109	22,34 %

130-Hilgen Nord, Kölner Str., Großbruch

	Anzahl	Prozent
Caplan, CDU	283	59,45 %
Liebig, SPD	76	15,97 %
Hanke, BfB	117	24,58 %

140-Hilgen, Schulstr., Witzheldener Str.

	Anzahl	Prozent
Caplan, CDU	246	52,56 %
Liebig, SPD	93	19,87 %
Hanke, BfB	129	27,56 %

150-Ösinghausen, Kippekofer

	Anzahl	Prozent
Caplan, CDU	352	58,57 %
Liebig, SPD	119	19,80 %
Hanke, BfB	130	21,63 %

160-Blasberg, Paffenlöh, Benninghausen

	Anzahl	Prozent
Caplan, CDU	261	47,63 %
Liebig, SPD	107	19,53 %
Hanke, BfB	180	32,85 %

Übersicht Stimmbezirke

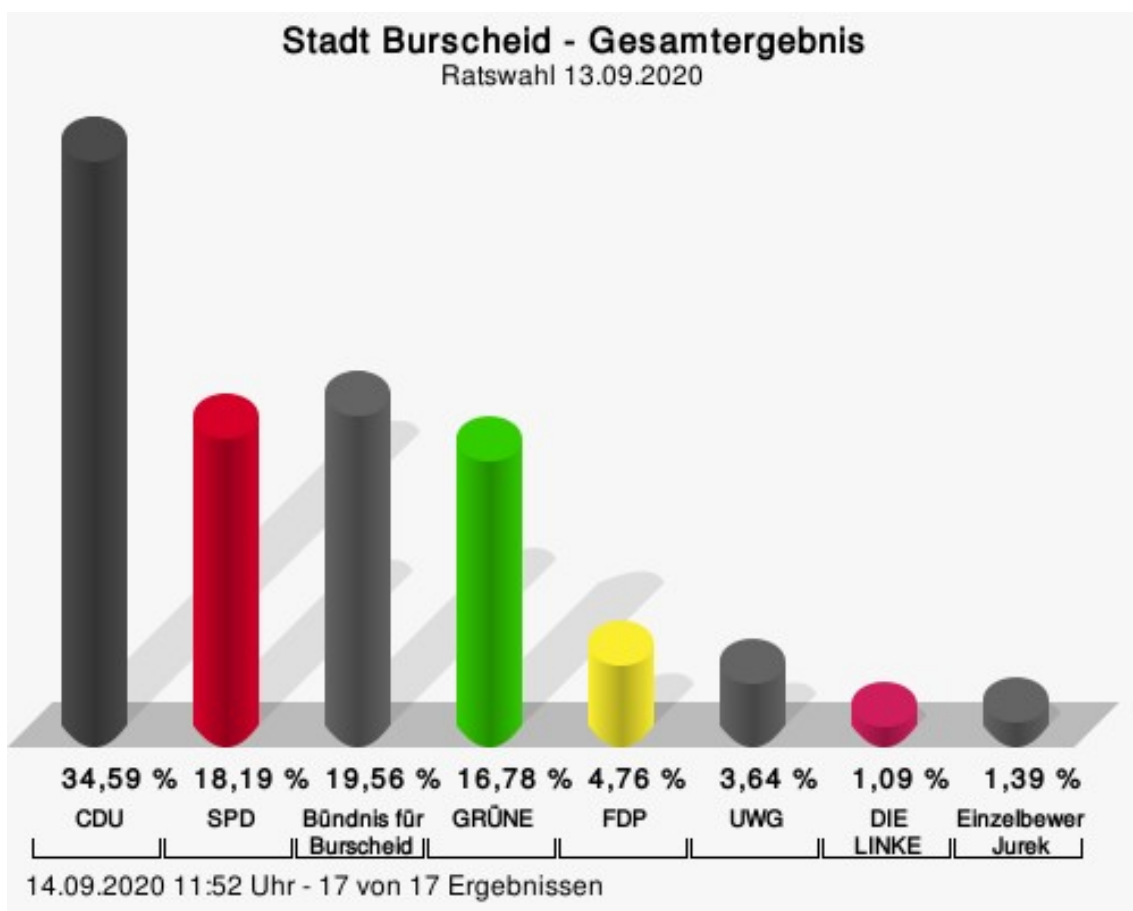
Zusammenstellung der Ergebnisse nach Stimmbezirken

Stimmbezirk	Stand	Wahlberechtigte	Wähler/innen	gültig	Caplan, CDU	Liebig, SPD	Hanke, BfB
010-Zentrum Ost, Liesendahl, Höhestr., Geilen- bach	eingegangen	849	53,71 %	98,90 %	57,43 %	19,96 %	22,62 %
020 - Luisenstr., Burbachstr., Im Durfeld	eingegangen	842	31,95 %	100,00 %	53,16 %	19,33 %	27,51 %
030-Zentrum Süd, Jahnstr., Adolph- Kolping-Str.	eingegangen	948	59,60 %	99,12 %	52,50 %	18,04 %	29,46 %
040-Zentrum, Pas- tor-Löh-Str.	eingegangen	1.006	39,66 %	99,50 %	45,59 %	25,69 %	28,72 %
050-Griesberg	eingegangen	1.029	43,44 %	98,66 %	39,91 %	26,30 %	33,79 %
060-Büchel, Eulenflug, Füllsi- chel	eingegangen	1.019	57,11 %	98,11 %	54,99 %	17,51 %	27,50 %
070-Massiefen, Nagelsbaum, Kuckenberg	eingegangen	907	57,99 %	99,05 %	50,48 %	21,50 %	28,02 %
080-Rötzingho- fen, Heddinghofen, Bornheim	eingegangen	904	56,64 %	99,61 %	55,49 %	15,69 %	28,82 %
090-Kaltenher- berg, Sträßchen, Hammerweg	eingegangen	963	51,61 %	98,79 %	47,05 %	23,01 %	29,94 %
10.1-Dierath, Großhamberg	eingegangen	646	67,49 %	98,17 %	50,47 %	19,39 %	30,14 %
10.2 -Dürscheid, Steinweg	eingegangen	241	61,00 %	97,96 %	64,58 %	27,78 %	7,64 %

Stimmbezirk	Stand	Wahlberechtigte	Wähler/innen	gültig	Caplan, CDU	Liebig, SPD	Hanke, BfB
110-Dünweg, Eschhausen, Kotten	eingegangen	1.047	60,94 %	99,53 %	57,95 %	15,75 %	26,30 %
120-Altenhilgen, Müllersbaum, Akazienweg	eingegangen	1.015	48,28 %	99,59 %	57,38 %	20,29 %	22,34 %
130-Hilgen Nord, Kölner Str., Großbruch	eingegangen	922	51,95 %	99,37 %	59,45 %	15,97 %	24,58 %
140-Hilgen, Schulstr., Witzheldener Str.	eingegangen	997	47,34 %	99,15 %	52,56 %	19,87 %	27,56 %
150-Ösinghausen, Kippekofen	eingegangen	1.023	59,43 %	98,85 %	58,57 %	19,80 %	21,63 %
160-Blasberg, Paffenlöh, Benninghausen	eingegangen	969	57,38 %	98,56 %	47,63 %	19,53 %	32,85 %
Stadt Burscheid	17 von 17	15.327	52,71 %	99,01 %	53,04 %	19,79 %	27,17 %

Ratswahl Stadt Burscheid

	Anzahl	Prozent
CDU	2.762	34,59 %
SPD	1.453	18,19 %
BfB	1.562	19,56 %
GRÜNE	1.340	16,78 %
FDP	380	4,76 %
UWG	291	3,64 %
DIE LINKE	87	1,09 %
Einzelbewerber Jurek	111	1,39 %




CDU = Christlich Demokratische Union Deutschlands
 SPD = Sozialdemokratische Partei Deutschlands
 GRÜNE = BÜNDNIS 90/DIE GRÜNEN
 FDP = Freie Demokratische Partei
 UWG = Unabhängige Wählergemeinschaft Burscheid e.V.
 Einzelbewerber Jurek = Einzelbewerber Jurek

Sitzverteilung

Hinweis: Die Sitzzahl wurde von 32 auf 40 aufgestockt.

Stadt Burscheid - Gesamtergebnis - Sitzverteilung

Ratswahl 13.09.2020



14.09.2020 11:52 Uhr

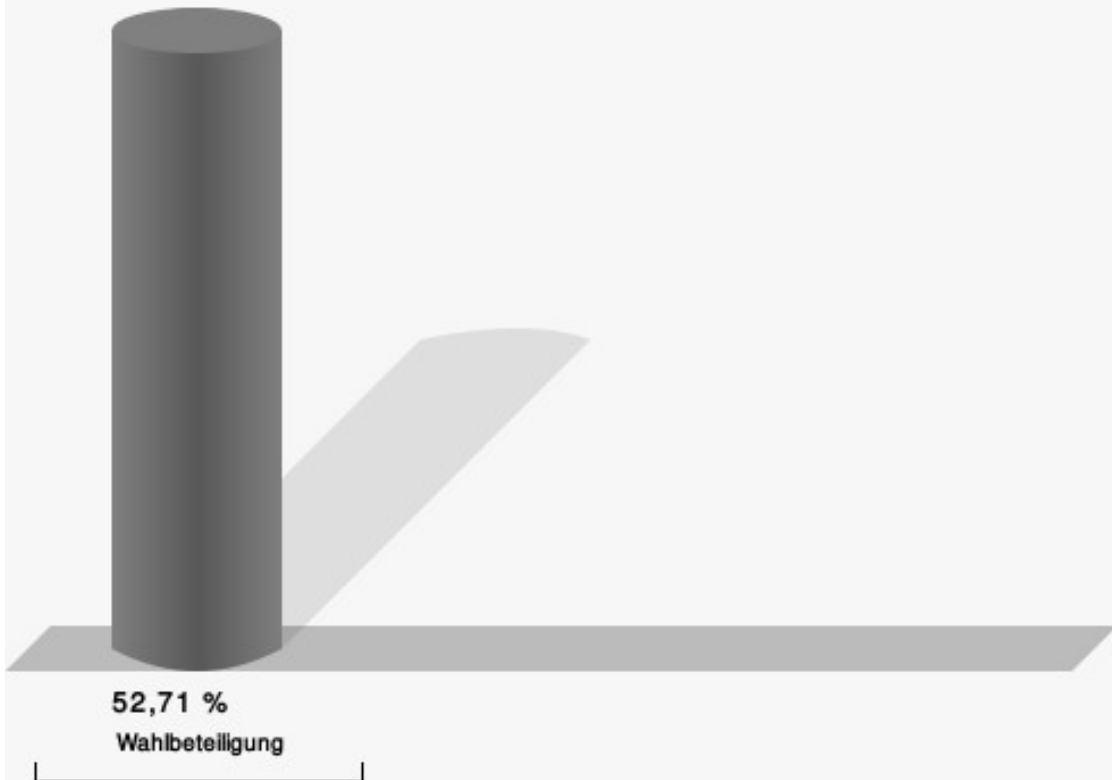
	SPD
	GRÜNE
	BfB
	UWG
	FDP
	CDU

gewählte Kandidaten

Partei	Kandidat	Mandat
CDU	Papazoglou, Argirios	Direktmandat im Wahlbezirk 010
CDU	Wilms, Swantje	Direktmandat im Wahlbezirk 020
CDU	Prof. Dr. Feldermann, Jens	Direktmandat im Wahlbezirk 030
CDU	Dr. Schepanski, Hartmut	Direktmandat im Wahlbezirk 040
CDU	Düchting, Barbara	Direktmandat im Wahlbezirk 060
CDU	Höpken, Reiner	Direktmandat im Wahlbezirk 070
CDU	Tilmans, Peter	Direktmandat im Wahlbezirk 080
CDU	Gehrmann, Daniel	Direktmandat im Wahlbezirk 090
CDU	Diederichs, Phil	Direktmandat im Wahlbezirk 100
CDU	Bublies, Stefan	Direktmandat im Wahlbezirk 110
CDU	Buttkus, Horst	Direktmandat im Wahlbezirk 120
CDU	Kretzer, Richard	Direktmandat im Wahlbezirk 130
CDU	Gierse, Bernhard	Direktmandat im Wahlbezirk 140
CDU	Mikus, Christian	Direktmandat im Wahlbezirk 150

SPD	Liebig, Ralph	Reservelistenplatz 1
SPD	Hagen, Claudia	Reservelistenplatz 2
SPD	Becker, Klaus	Reservelistenplatz 3
SPD	Becker, Dennis	Reservelistenplatz 4
SPD	Kühn, Kirsten	Reservelistenplatz 5
SPD	Aßmann, Pierre	Reservelistenplatz 6
SPD	Jagla, Daniel	Reservelistenplatz 7
BfB	Hambüchen, Werner	Direktmandat im Wahlbezirk 050
BfB	Baggeler, Michael	Direktmandat im Wahlbezirk 160
BfB	Höttgen, Volker	Reservelistenplatz 2
BfB	Kaps, Thomas	Reservelistenplatz 3
BfB	Ignatz, Steluta	Reservelistenplatz 4
BfB	Hrenek, Dominik	Reservelistenplatz 6
BfB	Doğrusöz, Hüsne	Reservelistenplatz 7
BfB	Cremer, Bernhard	Reservelistenplatz 8
GRÜNE	Neumann, Heidi	Reservelistenplatz 1
GRÜNE	Hentschel, Ute	Reservelistenplatz 2
GRÜNE	Witthohn, Jürgen	Reservelistenplatz 3
GRÜNE	Wurmbach, Sabine	Reservelistenplatz 4
GRÜNE	Rusch-Witthohn, Sabine	Reservelistenplatz 5
GRÜNE	Schmidt, Frank	Reservelistenplatz 6
GRÜNE	Daemen, Olaf	Reservelistenplatz 7
FDP	Wirths, Joachim	Reservelistenplatz 1
FDP	Conrads, Ulrich	Reservelistenplatz 2
UWG	Müller, Jürgen	Reservelistenplatz 1
UWG	Oberhäuser, Peter	Reservelistenplatz 2

Wahlbeteiligung



14.09.2020 11:52 Uhr - 17 von 17 Ergebnissen

Wahlbezirke

010 Zentrum Ost, Liesendahl, Höhestr., Geilenbach

	Anzahl	Prozent
Papazoglou, CDU	173	38,44 %
Aßmann, SPD	98	21,78 %
Podrimqak, BfB	68	15,11 %
Kleinert-Dohmesen, GRÜNE	38	8,44 %
Weber, FDP	23	5,11 %
Oberhäuser, UWG	38	8,44 %
Wolfram, DIE LINKE	12	2,67 %

Gewählt
Papazoglou, Argirios (CDU)

020 Luisenstr., Burbachstr., Im Durfeld

	Anzahl	Prozent
Wilms, CDU	87	32,58 %
Becker, SPD	41	15,36 %
Lombardo Marrocu, BfB	76	28,46 %
Efeoğlu, GRÜNE	38	14,23 %
Dr. Krämer, FDP	10	3,75 %
Pieper, UWG	7	2,62 %
Weißberg, DIE LINKE	8	3,00 %

Gewählt
Wilms, Swantje (CDU)

030 Zentrum Süd, Jahnstr., Adolph-Kolping-Str.

	Anzahl	Prozent
Prof. Dr. Feldermann, CDU	193	34,46 %
Liebig, SPD	124	22,14 %
Marrocu, BfB	104	18,57 %
Schmidt, GRÜNE	93	16,61 %
Dr. Jautelat, FDP	22	3,93 %
van der Parre, UWG	24	4,29 %

Gewählt
Prof. Dr. Feldermann, Jens (CDU)

040 Zentrum, Pastor-Löh-Str.

	Anzahl	Prozent
Dr. Schepanski, CDU	119	30,75 %
Hagen, SPD	93	24,03 %
Geurtz, BfB	67	17,31 %
Hentschel, GRÜNE	76	19,64 %
Drewing, FDP	10	2,58 %
Urbahn, UWG	8	2,07 %
Fiedler, DIE LINKE	14	3,62 %

Gewählt
Dr. Schepanski, Hartmut (CDU)

050 Griesberg

	Anzahl	Prozent
Lüsse, CDU	92	20,77 %
Becker, SPD	119	26,86 %
Hambüchen, BfB	166	37,47 %
Klippert, GRÜNE	25	5,64 %
Faust, FDP	15	3,39 %
Müller, UWG	18	4,06 %
Fiedler, DIE LINKE	8	1,81 %

Gewählt
Hambüchen, Werner (BfB)

060 Büchel, Eulenflug, Füllsichel

	Anzahl	Prozent
Düchting, CDU	239	41,64 %
Becker, SPD	102	17,77 %
Wingen, BfB	97	16,90 %
Rusch-Witthohn, GRÜNE	90	15,68 %
Wendler, FDP	25	4,36 %
Sarx-Jautelat, UWG	21	3,66 %

Gewählt
Düchting, Barbara (CDU)

070 Massiefen, Nagelsbaum, Kuckenberg

	Anzahl	Prozent
Höpken, CDU	202	38,85 %
Aßmann, SPD	99	19,04 %
Ignatz, BfB	90	17,31 %
Harwardt, GRÜNE	101	19,42 %
Zimmermann, FDP	16	3,08 %
Koloska, UWG	5	0,96 %
Fiedler, DIE LINKE	7	1,35 %

Gewählt
Höpken, Reiner (CDU)

080 Rötzinghofen, Heddinghofen, Bornheim

	Anzahl	Prozent
Tilmans, CDU	181	35,42 %
Hoffmann, SPD	81	15,85 %
Hanke, BfB	133	26,03 %
Held-Bielzer, GRÜNE	80	15,66 %
Schulte, FDP	23	4,50 %
Schneider, UWG	13	2,54 %

Gewählt
Tilmans, Peter (CDU)

090 Kaltenherberg, Sträßchen, Hammerweg

	Anzahl	Prozent
Gehrmann, CDU	166	33,67 %
Kühn, SPD	76	15,42 %
Kabashi, BfB	65	13,18 %
Witthohn, GRÜNE	118	23,94 %
Wirths, FDP	24	4,87 %
Schneider, UWG	26	5,27 %
Weißberg, DIE LINKE	18	3,65 %

Gewählt
Gehrmann, Daniel (CDU)

100 Dierath, Großhamberg, Dürscheid, Steinweg

	Anzahl	Prozent
Diederichs, CDU	175	30,70 %
Becker, SPD	112	19,65 %
Hrenek, BfB	73	12,81 %
Wurmbach, GRÜNE	142	24,91 %
Richartz, FDP	47	8,25 %
Oberhäuser, UWG	21	3,68 %

Gewählt
Diederichs, Phil (CDU)

110 Dünweg, Eschhausen, Kotten

	Anzahl	Prozent
Bublies, CDU	220	34,81 %
Jagla, SPD	98	15,51 %
Hansen, BfB	117	18,51 %
Neumann, GRÜNE	131	20,73 %
Merten, FDP	47	7,44 %
Oberhäuser, UWG	19	3,01 %

Gewählt
Bublies, Stefan (CDU)

120 Altenhilfen, Müllersbaum, Akazienweg

	Anzahl	Prozent
Buttkus, CDU	192	39,26 %
Nierhoff, SPD	123	25,15 %
Kaps, BfB	70	14,31 %
Hertel, GRÜNE	57	11,66 %
Schulte, FDP	25	5,11 %
Seemann, UWG	22	4,50 %

Gewählt
Buttkus, Horst (CDU)

130 Hilgen Nord, Kölner Str., Großbruch

	Anzahl	Prozent
Kretzer, CDU	191	40,21 %
Aßmann, SPD	34	7,16 %
Doğrusöz, BfB	30	6,32 %
Daemen, GRÜNE	73	15,37 %
Pickhardt, FDP	11	2,32 %
Widdig, UWG	20	4,21 %
Fiedler, DIE LINKE	5	1,05 %
Jurek, Einzelbewerber	111	23,37 %

Gewählt
Kretzer, Richard (CDU)

140 Hilgen, Schulstr., Witzheldener Str.

	Anzahl	Prozent
Gierse, CDU	182	39,57 %
Müller, SPD	77	16,74 %
Cremer, BfB	87	18,91 %
Neumann, GRÜNE	82	17,83 %
Theron, FDP	15	3,26 %
Wirkner, UWG	17	3,70 %

Gewählt
Gierse, Bernhard (CDU)

150 Ösinghausen, Kippekofen

	Anzahl	Prozent
Mikus, CDU	202	33,61 %
Perviz, SPD	109	18,14 %
Höttgen, BfB	112	18,64 %
Neumann, GRÜNE	114	18,97 %
Dr. Hiller, FDP	45	7,49 %
Müller, UWG	19	3,16 %

Gewählt
Mikus, Christian (CDU)

160 Blasberg, Paffenlöh, Benninghausen

	Anzahl	Prozent
Schultz, CDU	148	26,71 %
Fischer, SPD	67	12,09 %
Baggeler, BfB	207	37,36 %
Witthohn, GRÜNE	82	14,80 %
Conrads, FDP	22	3,97 %
Frühlingsdorf, UWG	13	2,35 %
Gehrmann, DIE LINKE	15	2,71 %

Gewählt
Baggeler, Michael (BfB)

Übersicht Wahlbezirke

Zusammenstellung der Ergebnisse nach Wahlbezirken

Wahlbezirk	Stand	Wahlbe- rechtigte	Wäh- ler/innen	gültig	CDU	SPD	BfB	GRÜNE	FDP	UWG	DIE LINKE	Einzelbe- werber Jurek
010 Zen- trum Ost, Liesen- dahl, Höhestr., Geilen- bach	1 von 1	849	53,83 %	98,47 %	38,44 %	21,78 %	15,11 %	8,44 %	5,11 %	8,44 %	2,67 %	---
020 Lui- senstr., Burbach- str., Im Durfeld	1 von 1	842	31,83 %	99,63 %	32,58 %	15,36 %	28,46 %	14,23 %	3,75 %	2,62 %	3,00 %	---
030 Zen- trum Süd, Jahnstr., Adolph- Kol- ping-Str.	1 von 1	948	59,70 %	98,94 %	34,46 %	22,14 %	18,57 %	16,61 %	3,93 %	4,29 %	---	---
040 Zen- trum, Pas- tor-Löh- Str.	1 von 1	1.006	39,66 %	96,99 %	30,75 %	24,03 %	17,31 %	19,64 %	2,58 %	2,07 %	3,62 %	---
050 Gries- berg	1 von 1	1.029	43,44 %	99,11 %	20,77 %	26,86 %	37,47 %	5,64 %	3,39 %	4,06 %	1,81 %	---
060 Büchel, Eulenflug, Füllsichel	1 von 1	1.019	57,02 %	98,80 %	41,64 %	17,77 %	16,90 %	15,68 %	4,36 %	3,66 %	---	---

Wahlbezirk	Stand	Wahlberechtigte	Wähler/innen	gültig	CDU	SPD	BfB	GRÜNE	FDP	UWG	DIE LINKE	Einzelbewerber Jurek
070 Mas-siefen, Nagelsbaum, Kucken-berg	1 von 1	907	57,77 %	99,24 %	38,85 %	19,04 %	17,31 %	19,42 %	3,08 %	0,96 %	1,35 %	---
080 Röt-zingho-fen, Hed-dinghofen, Bornheim	1 von 1	904	56,64 %	99,80 %	35,42 %	15,85 %	26,03 %	15,66 %	4,50 %	2,54 %	---	---
090 Kal-tenher-berg, Sträßchen, Hammerweg	1 von 1	963	51,71 %	99,00 %	33,67 %	15,42 %	13,18 %	23,94 %	4,87 %	5,27 %	3,65 %	---
100 Dierath, Großham-berg, Dür-scheid, Steinweg	2 von 2	887	65,73 %	97,77 %	30,70 %	19,65 %	12,81 %	24,91 %	8,25 %	3,68 %	---	---
110 Dün-weg, Eschhau-sen, Kot-ten	1 von 1	1.047	60,94 %	99,06 %	34,81 %	15,51 %	18,51 %	20,73 %	7,44 %	3,01 %	---	---

Wahlbezirk	Stand	Wahlberechtigte	Wähler/innen	gültig	CDU	SPD	BfB	GRÜNE	FDP	UWG	DIE LINKE	Einzelbewerber Jurek
120 Altenhilgen, Müllersbaum, Akazienweg	1 von 1	1.015	48,37 %	99,59 %	39,26 %	25,15 %	14,31 %	11,66 %	5,11 %	4,50 %	---	---
130 Hilgen Nord, Kölner Str., Großbruch	1 von 1	922	52,06 %	98,96 %	40,21 %	7,16 %	6,32 %	15,37 %	2,32 %	4,21 %	1,05 %	23,37 %
140 Hilgen, Schulstr., Witzheldener Str.	1 von 1	997	47,04 %	98,08 %	39,57 %	16,74 %	18,91 %	17,83 %	3,26 %	3,70 %	---	---
150 Ösinghausen, Kippekofen	1 von 1	1.023	59,24 %	99,17 %	33,61 %	18,14 %	18,64 %	18,97 %	7,49 %	3,16 %	---	---
160 Blasberg, Paffenlöh, Benninghausen	1 von 1	969	57,79 %	98,93 %	26,71 %	12,09 %	37,36 %	14,80 %	3,97 %	2,35 %	2,71 %	---
Stadt Burscheid	17 von 17	15.327	52,71 %	98,85 %	34,59 %	18,19 %	19,56 %	16,78 %	4,76 %	3,64 %	1,09 %	1,39 %

Stimmbezirke

010-Zentrum Ost, Liesendahl, Höhestr., Geilenbach

	Anzahl	Prozent
Papazoglou, CDU	173	38,44 %
Aßmann, SPD	98	21,78 %
Podrimqak, BfB	68	15,11 %
Kleinert-Dohmesen, GRÜNE	38	8,44 %
Weber, FDP	23	5,11 %
Oberhäuser, UWG	38	8,44 %
Wolfram, DIE LINKE	12	2,67 %

020 - Luisenstr., Burbachstr., Im Durfeld

	Anzahl	Prozent
Wilms, CDU	87	32,58 %
Becker, SPD	41	15,36 %
Lombardo Marrocu, BfB	76	28,46 %
Efeoğlu, GRÜNE	38	14,23 %
Dr. Krämer, FDP	10	3,75 %
Pieper, UWG	7	2,62 %
Weißberg, DIE LINKE	8	3,00 %

030-Zentrum Süd, Jahnstr., Adolph-Kolping-Str.

	Anzahl	Prozent
Prof. Dr. Feldermann, CDU	193	34,46 %
Liebig, SPD	124	22,14 %
Marrocu, BfB	104	18,57 %
Schmidt, GRÜNE	93	16,61 %
Dr. Jautelat, FDP	22	3,93 %
van der Parre, UWG	24	4,29 %

040-Zentrum, Pastor-Löh-Str.

	Anzahl	Prozent
Dr. Schepanski, CDU	119	30,75 %
Hagen, SPD	93	24,03 %
Geurtz, BfB	67	17,31 %
Hentschel, GRÜNE	76	19,64 %
Drewing, FDP	10	2,58 %
Urbahn, UWG	8	2,07 %
Fiedler, DIE LINKE	14	3,62 %

050-Griesberg

	Anzahl	Prozent
Lüsse, CDU	92	20,77 %
Becker, SPD	119	26,86 %
Hambüchen, BfB	166	37,47 %
Klippert, GRÜNE	25	5,64 %
Faust, FDP	15	3,39 %
Müller, UWG	18	4,06 %
Fiedler, DIE LINKE	8	1,81 %

060-Büchel, Eulenflug, Füllsichel

	Anzahl	Prozent
Düchting, CDU	239	41,64 %
Becker, SPD	102	17,77 %
Wingen, BfB	97	16,90 %
Rusch-Witthohn, GRÜNE	90	15,68 %
Wendler, FDP	25	4,36 %
Sarx-Jautelat, UWG	21	3,66 %

070-Massiefen, Nagelsbaum, Kuckenberg

	Anzahl	Prozent
Höpken, CDU	202	38,85 %
Aßmann, SPD	99	19,04 %
Ignatz, BfB	90	17,31 %
Harwardt, GRÜNE	101	19,42 %
Zimmermann, FDP	16	3,08 %
Koloska, UWG	5	0,96 %
Fiedler, DIE LINKE	7	1,35 %

080-Rötzinghofen, Heddinghofen, Bornheim

	Anzahl	Prozent
Tilmans, CDU	181	35,42 %
Hoffmann, SPD	81	15,85 %
Hanke, BfB	133	26,03 %
Held-Bielzer, GRÜNE	80	15,66 %
Schulte, FDP	23	4,50 %
Schneider, UWG	13	2,54 %

090-Kaltenherberg, Sträßchen, Hammerweg

	Anzahl	Prozent
Gehrmann, CDU	166	33,67 %
Kühn, SPD	76	15,42 %
Kabashi, BfB	65	13,18 %
Witthohn, GRÜNE	118	23,94 %
Wirths, FDP	24	4,87 %
Schneider, UWG	26	5,27 %
Weißberg, DIE LINKE	18	3,65 %

10.1-Dierath, Großhamberg

	Anzahl	Prozent
Diederichs, CDU	126	29,58 %
Becker, SPD	66	15,49 %
Hrenek, BfB	69	16,20 %
Wurmbach, GRÜNE	103	24,18 %
Richartz, FDP	43	10,09 %
Oberhäuser, UWG	19	4,46 %

10.2 -Dürscheid, Steinweg

	Anzahl	Prozent
Diederichs, CDU	49	34,03 %
Becker, SPD	46	31,94 %
Hrenek, BfB	4	2,78 %
Wurmbach, GRÜNE	39	27,08 %
Richartz, FDP	4	2,78 %
Oberhäuser, UWG	2	1,39 %

110-Dünweg, Eschhausen, Kotten

	Anzahl	Prozent
Bublies, CDU	220	34,81 %
Jagla, SPD	98	15,51 %
Hansen, BfB	117	18,51 %
Neumann, GRÜNE	131	20,73 %
Merten, FDP	47	7,44 %
Oberhäuser, UWG	19	3,01 %

120-Altenhilfen, Müllersbaum, Akazienweg

	Anzahl	Prozent
Buttkus, CDU	192	39,26 %
Nierhoff, SPD	123	25,15 %
Kaps, BfB	70	14,31 %
Hertel, GRÜNE	57	11,66 %
Schulte, FDP	25	5,11 %
Seemann, UWG	22	4,50 %

130-Hilgen Nord, Kölner Str., Großbruch

	Anzahl	Prozent
Kretzer, CDU	191	40,21 %
Aßmann, SPD	34	7,16 %
Doğrusöz, BfB	30	6,32 %
Daemen, GRÜNE	73	15,37 %
Pickhardt, FDP	11	2,32 %
Widdig, UWG	20	4,21 %
Fiedler, DIE LINKE	5	1,05 %
Jurek, Einzelbewerber	111	23,37 %

140-Hilgen, Schulstr., Witzheldener Str.

	Anzahl	Prozent
Gierse, CDU	182	39,57 %
Müller, SPD	77	16,74 %
Cremer, BfB	87	18,91 %
Neumann, GRÜNE	82	17,83 %
Theron, FDP	15	3,26 %
Wirkner, UWG	17	3,70 %

150-Ösinghausen, Kippekofen

	Anzahl	Prozent
Mikus, CDU	202	33,61 %
Perviz, SPD	109	18,14 %
Höttgen, BfB	112	18,64 %
Neumann, GRÜNE	114	18,97 %
Dr. Hiller, FDP	45	7,49 %
Müller, UWG	19	3,16 %

160-Blasberg, Paffenlöh, Benninghausen

	Anzahl	Prozent
Schultz, CDU	148	26,71 %
Fischer, SPD	67	12,09 %
Baggeler, BfB	207	37,36 %
Witthohn, GRÜNE	82	14,80 %
Conrads, FDP	22	3,97 %
Frühlingsdorf, UWG	13	2,35 %
Gehrmann, DIE LINKE	15	2,71 %

Übersicht Stimmbezirke

Zusammenstellung der Ergebnisse nach Stimmbezirken

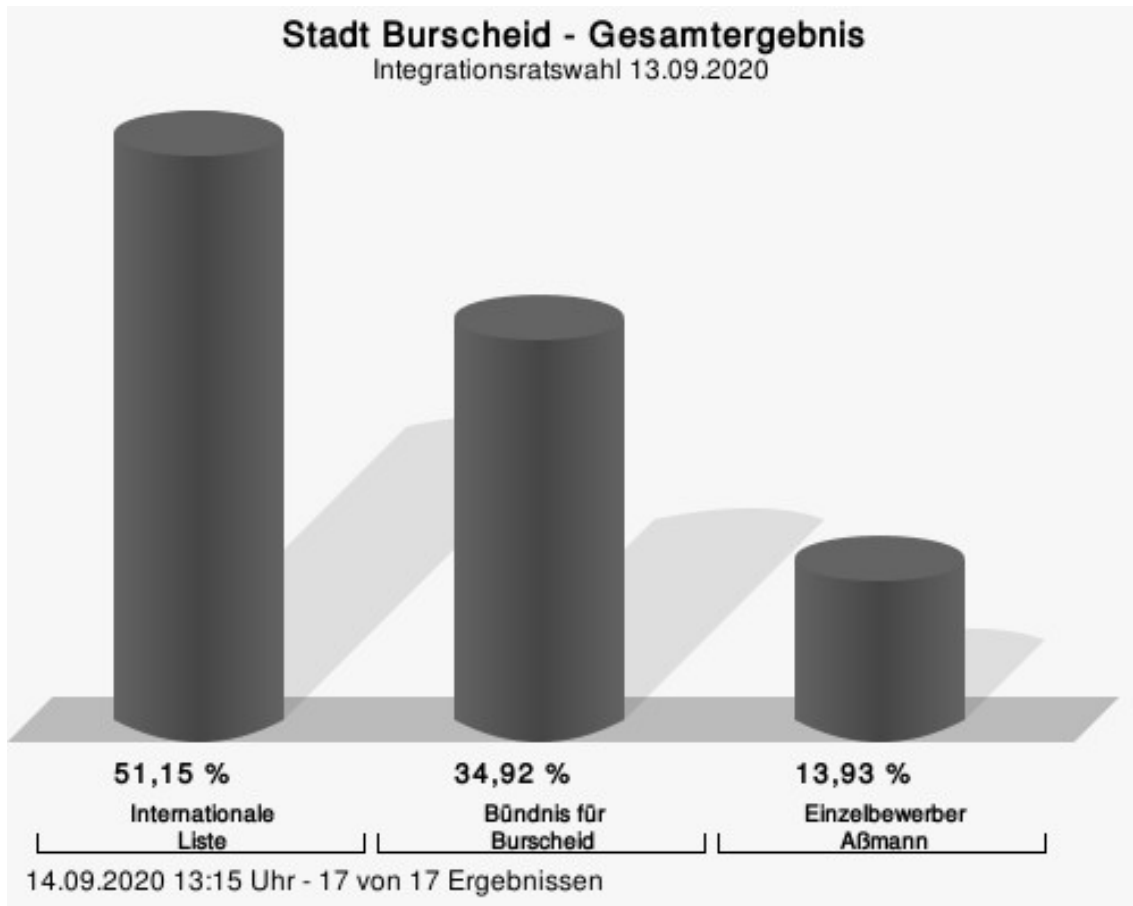
Stimmbe- zirk	Stand	Wahlbe- rechtigte	Wäh- ler/innen	gültig	CDU	SPD	BfB	GRÜNE	FDP	UWG	DIE LINKE	Einzelbe- werber Jurek
010-Zen- trum Ost, Liesen- dahl, Höhestr., Geilen- bach	eingegan- gen	849	53,83 %	98,47 %	38,44 %	21,78 %	15,11 %	8,44 %	5,11 %	8,44 %	2,67 %	---
020 - Lui- senstr., Burbach- str., Im Durfeld	eingegan- gen	842	31,83 %	99,63 %	32,58 %	15,36 %	28,46 %	14,23 %	3,75 %	2,62 %	3,00 %	---
030-Zen- trum Süd, Jahnstr., Adolph- Kol- ping-Str.	eingegan- gen	948	59,70 %	98,94 %	34,46 %	22,14 %	18,57 %	16,61 %	3,93 %	4,29 %	---	---
040-Zen- trum, Pas- tor-Löh- Str.	eingegan- gen	1.006	39,66 %	96,99 %	30,75 %	24,03 %	17,31 %	19,64 %	2,58 %	2,07 %	3,62 %	---
050-Gries- berg	eingegan- gen	1.029	43,44 %	99,11 %	20,77 %	26,86 %	37,47 %	5,64 %	3,39 %	4,06 %	1,81 %	---
060- Büchel, Eulenflug, Füllsichel	eingegan- gen	1.019	57,02 %	98,80 %	41,64 %	17,77 %	16,90 %	15,68 %	4,36 %	3,66 %	---	---

Stimmbezirk	Stand	Wahlberechtigte	Wähler/innen	gültig	CDU	SPD	BfB	GRÜNE	FDP	UWG	DIE LINKE	Einzelbewerber Jurek
070-Masiefen, Nagelsbaum, Kuckenberg	eingegangen	907	57,77 %	99,24 %	38,85 %	19,04 %	17,31 %	19,42 %	3,08 %	0,96 %	1,35 %	---
080-Rötzinghofen, Heddinghofen, Bornheim	eingegangen	904	56,64 %	99,80 %	35,42 %	15,85 %	26,03 %	15,66 %	4,50 %	2,54 %	---	---
090-Kaltenherberg, Sträßchen, Hammerweg	eingegangen	963	51,71 %	99,00 %	33,67 %	15,42 %	13,18 %	23,94 %	4,87 %	5,27 %	3,65 %	---
10.1-Dierath, Großhamberg	eingegangen	646	67,49 %	97,71 %	29,58 %	15,49 %	16,20 %	24,18 %	10,09 %	4,46 %	---	---
10.2 -Dürscheid, Steinweg	eingegangen	241	61,00 %	97,96 %	34,03 %	31,94 %	2,78 %	27,08 %	2,78 %	1,39 %	---	---
110-Dünweg, Eschhausen, Kotten	eingegangen	1.047	60,94 %	99,06 %	34,81 %	15,51 %	18,51 %	20,73 %	7,44 %	3,01 %	---	---

Stimmbezirk	Stand	Wahlberechtigte	Wähler/innen	gültig	CDU	SPD	BfB	GRÜNE	FDP	UWG	DIE LINKE	Einzelbewerber Jurek
120-Altenhilgen, Müllersbaum, Akazienweg	eingegangen	1.015	48,37 %	99,59 %	39,26 %	25,15 %	14,31 %	11,66 %	5,11 %	4,50 %	---	---
130-Hilgen Nord, Kölner Str., Großbruch	eingegangen	922	52,06 %	98,96 %	40,21 %	7,16 %	6,32 %	15,37 %	2,32 %	4,21 %	1,05 %	23,37 %
140-Hilgen, Schulstr., Witzheldener Str.	eingegangen	997	47,04 %	98,08 %	39,57 %	16,74 %	18,91 %	17,83 %	3,26 %	3,70 %	---	---
150-Ösinghausen, Kippekofen	eingegangen	1.023	59,24 %	99,17 %	33,61 %	18,14 %	18,64 %	18,97 %	7,49 %	3,16 %	---	---
160-Blasberg, Paffenlöh, Benninghausen	eingegangen	969	57,79 %	98,93 %	26,71 %	12,09 %	37,36 %	14,80 %	3,97 %	2,35 %	2,71 %	---
Stadt Burscheid	17 von 17	15.327	52,71 %	98,85 %	34,59 %	18,19 %	19,56 %	16,78 %	4,76 %	3,64 %	1,09 %	1,39 %

Integrationsratswahl Stadt Burscheid

	Anzahl	Prozent
Internationale Liste	290	51,15 %
BfB	198	34,92 %
Einzelbewerber Aßmann	79	13,93 %



Sitzverteilung

Es wurden 6 Sitze vergeben.

Stadt Burscheid - Gesamtergebnis - Sitzverteilung

Integrationsratswahl 13.09.2020

14.09.2020 13:15 Uhr

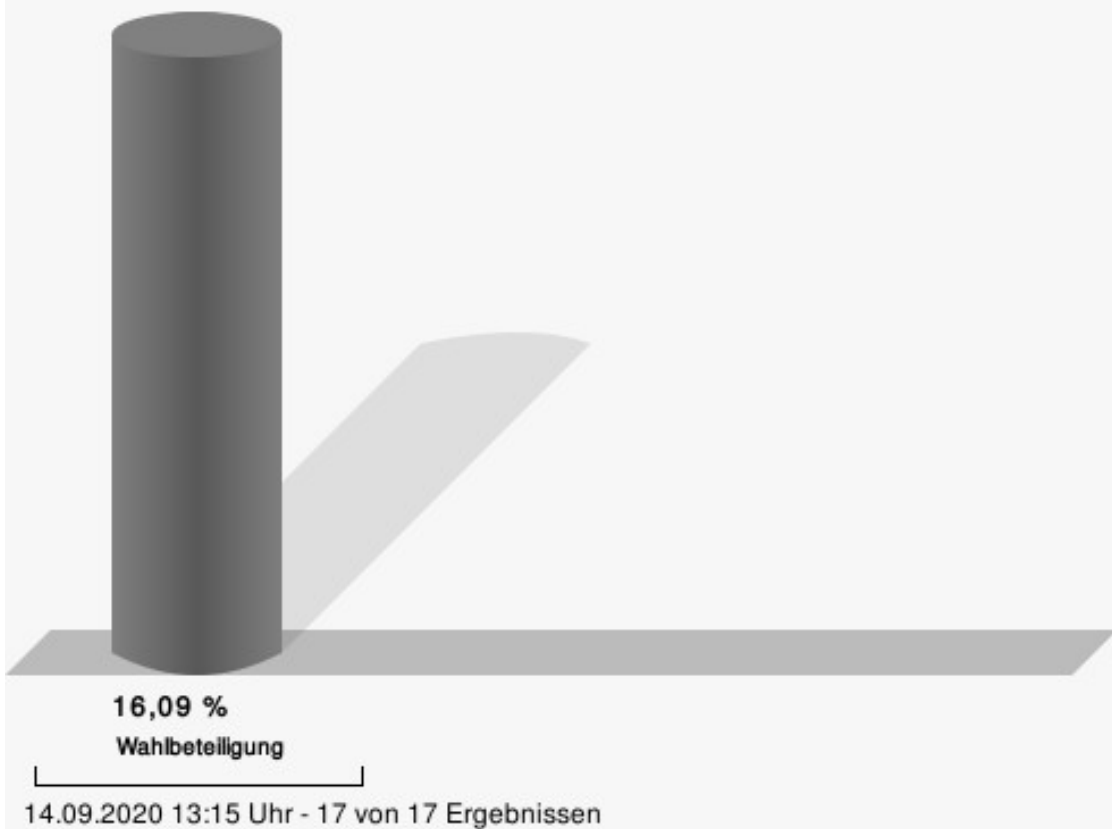
BfB

Internationale Liste

gewählte Kandidaten

Partei	Kandidat	Mandat
Internationale Liste	Rodrigues Machado, Manuel	Listenplatz 1
Internationale Liste	Tazanou Wamba, Damas	Listenplatz 2
Internationale Liste	Lukas-Voss, Cornelia	Listenplatz 3
Internationale Liste	Çelik, Fevzi	Listenplatz 4
BfB	Ignatz, Steluta	Listenplatz 1
BfB	Benseddik, Sevgi	Listenplatz 2

Wahlbeteiligung



Stimmbezirke

010-Zentrum Ost, Liesendahl, Höhestr., Geilenbach

	Anzahl	Prozent
Internationale Liste	35	47,95 %
BfB	28	38,36 %
Einzelbewerber Aßmann	10	13,70 %

020 - Luisenstr., Burbachstr., Im Durfeld

	Anzahl	Prozent
Internationale Liste	53	72,60 %
BfB	17	23,29 %
Einzelbewerber Aßmann	3	4,11 %

030-Zentrum Süd, Jahnstr., Adolph-Kolping-Str.

	Anzahl	Prozent
Internationale Liste	15	55,56 %
BfB	10	37,04 %
Einzelbewerber Aßmann	2	7,41 %

040-Zentrum, Pastor-Löh-Str.

	Anzahl	Prozent
Internationale Liste	27	62,79 %
BfB	11	25,58 %
Einzelbewerber Aßmann	5	11,63 %

050-Griesberg

	Anzahl	Prozent
Internationale Liste	17	34,69 %
BfB	22	44,90 %
Einzelbewerber Aßmann	10	20,41 %

060-Büchel, Eulenflug, Füllsichel

	Anzahl	Prozent
Internationale Liste	17	48,57 %
BfB	13	37,14 %
Einzelbewerber Aßmann	5	14,29 %

070-Massiefen, Nagelsbaum, Kuckenberg

	Anzahl	Prozent
Internationale Liste	10	34,48 %
BfB	15	51,72 %
Einzelbewerber Aßmann	4	13,79 %

080-Rötzinghofen, Heddinghofen, Bornheim

	Anzahl	Prozent
Internationale Liste	11	36,67 %
BfB	13	43,33 %
Einzelbewerber Aßmann	6	20,00 %

090-Kaltenherberg, Sträßchen, Hammerweg

	Anzahl	Prozent
Internationale Liste	8	66,67 %
BfB	1	8,33 %
Einzelbewerber Aßmann	3	25,00 %

10.1-Dierath, Großhamberg

	Anzahl	Prozent
Internationale Liste	3	25,00 %
BfB	8	66,67 %
Einzelbewerber Aßmann	1	8,33 %

10.2 -Dürscheid, Steinweg

	Anzahl	Prozent
Internationale Liste	4	80,00 %
BfB	0	0,00 %
Einzelbewerber Aßmann	1	20,00 %

110-Dünweg, Eschhausen, Kotten

	Anzahl	Prozent
Internationale Liste	19	48,72 %
BfB	14	35,90 %
Einzelbewerber Aßmann	6	15,38 %

120-Altenhilfen, Müllersbaum, Akazienweg

	Anzahl	Prozent
Internationale Liste	10	34,48 %
BfB	13	44,83 %
Einzelbewerber Aßmann	6	20,69 %

130-Hilgen Nord, Kölner Str., Großbruch

	Anzahl	Prozent
Internationale Liste	15	46,88 %
BfB	10	31,25 %
Einzelbewerber Aßmann	7	21,88 %

140-Hilgen, Schulstr., Witzheldener Str.

	Anzahl	Prozent
Internationale Liste	32	72,73 %
BfB	9	20,45 %
Einzelbewerber Aßmann	3	6,82 %

150-Ösinghausen, Kippekofer

	Anzahl	Prozent
Internationale Liste	7	35,00 %
BfB	9	45,00 %
Einzelbewerber Aßmann	4	20,00 %

160-Blasberg, Paffenlöh, Benninghausen

	Anzahl	Prozent
Internationale Liste	7	46,67 %
BfB	5	33,33 %
Einzelbewerber Aßmann	3	20,00 %

Übersicht Stimmbezirke

Zusammenstellung der Ergebnisse nach Stimmbezirken

Stimmbezirk	Stand	Wahlberechtigte	Wähler/innen	gültig	Internationale Liste	BfB	Einzelbewerber Aßmann
010-Zentrum Ost, Liesendahl, Höhestr., Geilen- bach	eingegangen	265	28,30 %	97,33 %	47,95 %	38,36 %	13,70 %
020 - Luisenstr., Burbachstr., Im Durfeld	eingegangen	569	13,18 %	97,33 %	72,60 %	23,29 %	4,11 %
030-Zentrum Süd, Jahnstr., Adolph- Kolping-Str.	eingegangen	221	13,12 %	93,10 %	55,56 %	37,04 %	7,41 %
040-Zentrum, Pas- tor-Löh-Str.	eingegangen	402	11,19 %	95,56 %	62,79 %	25,58 %	11,63 %
050-Griesberg	eingegangen	345	14,20 %	100,00 %	34,69 %	44,90 %	20,41 %
060-Büchel, Eulenflug, Füllsi- chel	eingegangen	231	15,58 %	97,22 %	48,57 %	37,14 %	14,29 %
070-Massiefen, Nagelsbaum, Kuckenberg	eingegangen	182	15,93 %	100,00 %	34,48 %	51,72 %	13,79 %
080-Rötzingho- fen, Heddinghofen, Bornheim	eingegangen	151	19,87 %	100,00 %	36,67 %	43,33 %	20,00 %
090-Kaltenher- berg, Sträßchen, Hammerweg	eingegangen	131	9,16 %	100,00 %	66,67 %	8,33 %	25,00 %
10.1-Dierath, Großhamberg	eingegangen	39	30,77 %	100,00 %	25,00 %	66,67 %	8,33 %
10.2 -Dürscheid, Steinweg	eingegangen	17	29,41 %	100,00 %	80,00 %	0,00 %	20,00 %

Stimmbezirk	Stand	Wahlberechtigte	Wähler/innen	gültig	Internationale Liste	BfB	Einzelbewerber Aßmann
110-Dünweg, Eschhausen, Kot- ten	eingegangen	157	24,84 %	100,00 %	48,72 %	35,90 %	15,38 %
120-Altenhilgen, Müllersbaum, Aka- zienweg	eingegangen	258	12,02 %	93,55 %	34,48 %	44,83 %	20,69 %
130-Hilgen Nord, Kölner Str., Groß- bruch	eingegangen	216	15,28 %	96,97 %	46,88 %	31,25 %	21,88 %
140-Hilgen, Schul- str., Witzheldener Str.	eingegangen	251	18,33 %	95,65 %	72,73 %	20,45 %	6,82 %
150-Ösinghausen, Kippekofen	eingegangen	95	21,05 %	100,00 %	35,00 %	45,00 %	20,00 %
160-Blasberg, Paffenlöh, Ben- ninghausen	eingegangen	80	18,75 %	100,00 %	46,67 %	33,33 %	20,00 %
Stadt Burscheid	17 von 17	3.610	16,09 %	97,59 %	51,15 %	34,92 %	13,93 %